



АДМИНИСТРАЦИЯ  
ПЕРМСКОГО МУНИЦИПАЛЬНОГО РАЙОНА ПЕРМСКОГО КРАЯ

ПОСТАНОВЛЕНИЕ

10.10.2022

№ СЭД-2022-299-01-  
01-05.С-568

**Об утверждении проекта  
межевания территории  
кадастрового квартала  
59:32:1780001 д. Песьянка  
Пермского муниципального  
округа Пермского края**

В соответствии с частью 13 статьи 46 Градостроительного кодекса Российской Федерации, пунктом 26 части 1 статьи 16, со статьей 28 Федерального закона от 06 октября 2003 г. № 131-ФЗ «Об общих принципах организации местного самоуправления в Российской Федерации», с частью 4 статьи 4 Закона Пермского края от 29 апреля 2022 г. № 75-ПК «Об образовании нового муниципального образования Пермский муниципальный округ Пермского края», пунктом 6 части 2 статьи 47 Устава муниципального образования «Пермский муниципальный район», распоряжением управления архитектуры и градостроительства администрации Пермского муниципального района от 28 февраля 2022 г. № СЭД-2022-299-12-12-01Р-20 «О разработке проекта межевания территории кадастрового квартала 59:32:1780001 д. Песьянка Савинского сельского поселения Пермского муниципального района Пермского края», протоколом публичных слушаний по проекту межевания территории кадастрового квартала 59:32:1780001 д. Песьянка Пермского муниципального округа Пермского края от 20 сентября 2022 г., заключением о результатах общественных обсуждений по проекту межевания территории кадастрового квартала 59:32:1780001 д. Песьянка Пермского муниципального округа Пермского края от 26 сентября 2022 г.

администрация Пермского муниципального района ПОСТАНОВЛЯЕТ:

1. Утвердить проект межевания территории кадастрового квартала 59:32:1780001 д. Песьянка Пермского муниципального округа Пермского края, с шифром 8518-1780001-2022-ПМТ, согласно приложению к настоящему постановлению.

2. Управлению архитектуры и градостроительства администрации Пермского муниципального района в течение 7 дней со дня принятия

настоящего постановления направить проект межевания территории главе Савинского сельского поселения.

3. Настоящее постановление опубликовать в бюллетене муниципального образования «Пермский муниципальный округ» и разместить на официальном сайте Пермского муниципального округа в информационно-телекоммуникационной сети Интернет [www.permraion.ru](http://www.permraion.ru).

4. Настоящее постановление вступает в силу со дня его официального опубликования.

5. Проект межевания территории разместить на официальном сайте Пермского муниципального округа в информационно-телекоммуникационной сети Интернет [www.permraion.ru](http://www.permraion.ru).

6. Контроль за исполнением настоящего постановления возложить на начальника управления архитектуры и градостроительства администрации Пермского муниципального района, главного архитектора.

Глава муниципального района



В.Ю. Цветов

УТВЕРЖДЕН  
 постановлением  
 администрации Пермского  
 муниципального района  
 от 10.10.2022 № СЭД-2022-299-01-  
 01-05.С-568

## ПРОЕКТ

межевания территории кадастрового квартала 59:32:1780001 д. Песьянка  
 Пермского муниципального округа Пермского края

ШИФР 8518-1780001-2022-ПМТ

### Содержание

Раздел	Наименование
	<b>Том 1. Основная часть</b>
<b>I</b>	Описание проектных решений
<b>II</b>	Сведения о ранее выполненных проектах планировки и проектах межевания территории, границы проектирования которых вошли в границы проектирования разрабатываемого проекта
<b>III</b>	Каталог координат уточняемых, изменяемых и образуемых земельных участков
	<b>Том 2. Графическая часть</b>
	Чертеж красных линий. М 1:1500
	Чертеж межевания территории I этап. М 1:1000
	Чертеж межевания территории II этап. М 1:1000

## ТОМ 1 Основная часть.

### Раздел I. Описание проектных решений.

Проект межевания разрабатывается в рамках Муниципального контракта от 11 апреля 2022г. № 0156300000722000001 на разработку проектов межевания территории и проведение комплексных кадастровых работ.

Выполнение комплексных кадастровых работ осуществляется в соответствии с главой 4.1 Федерального закона от 24 июля 2007 г. № 221-ФЗ «О кадастровой деятельности» (далее – Закон № 221 –ФЗ).

Согласно ч. 2 ст. 42.1 Закона № 221-ФЗ в результате выполнения комплексных кадастровых работ:

- 1) осуществляется уточнение местоположения границ земельных участков;
- 2) осуществляется установление или уточнение местоположения на земельных участках зданий, сооружений, объектов незавершенного строительства, указанных в ч. 1 ст. 42.1 Закона № 221-ФЗ;
- 3) обеспечивается образование земельных участков, на которых расположены здания, в том числе многоквартирные дома, сооружения, за исключением сооружений, являющихся линейными объектами;
- 4) обеспечивается образование земельных участков общего пользования, занятых площадями, улицами, проездами, набережными, скверами, бульварами, водными объектами, пляжами и другими объектами;
- 5) обеспечивается исправление реестровых ошибок в сведениях Единого государственного реестра недвижимости о местоположении границ земельных участков и контуров зданий, сооружений, объектов незавершенного строительства.

Согласно п. 1 ч. 6 ст. 42.1 Закона № 221-ФЗ в отношении земельных участков, занятых площадями, улицами, проездами, набережными, скверами, бульварами, водными объектами общего пользования и другими объектами (территориями) общего пользования, и земельных участков, на которых расположены многоквартирные дома, комплексные кадастровые работы выполняются, если образование таких земельных участков предусмотрено утвержденным в порядке, установленном законодательством о градостроительной деятельности, проектом межевания территории.

В связи с тем, что в пределах кадастрового квартала необходимо образовать земельные участки под улично-дорожную сеть, территории общего пользования и благоустройство, разработка проекта межевания является обязательной.

В соответствии с ч. 2 ст. 43 Градостроительный кодекс Российской Федерации подготовка проекта межевания территории осуществляется в целях:

1) определения местоположения границ образуемых и изменяемых земельных участков;

2) установления, изменения, отмены красных линий для застроенных территорий, в границах которых не планируется размещение новых объектов капитального строительства, а также для установления, изменения, отмены красных линий в связи с образованием и (или) изменением земельного участка, расположенного в границах территории, применительно к которой не предусматривается осуществление комплексного развития территории, при условии, что такие установление, изменение, отмена влекут за собой исключительно изменение границ территории общего пользования.

Красные линии устанавливаются проектом межевания территории с учетом существующей застройки, границ земельных участков, учтенных в ЕГРН, границ образуемых, уточняемых и изменяемых земельных участков.

Кроме того, для более подробного представления информации о территории проектирования, в проекте межевания территории помимо целей, указанных в ч. 2 ст. 43 Градостроительный кодекс Российской Федерации, содержатся следующие сведения, которые в последующем подлежат отображению в карте-плане территории при выполнении комплексных кадастровых работ:

1. сведения о земельных участках, в отношении которых предусмотрено уточнение местоположения их границ и площади;

2. сведения о земельных участках, в отношении которых исправляется реестровая ошибка в сведениях Единого государственного реестра недвижимости о местоположении их границ.

В связи с этим, уточнение местоположения границ земельных участков при разработке проекта межевания осуществлено по правилам, предусмотренным ч.1.1 ст.43 Федерального закона от 13 июля 2015 г. № 218-ФЗ «О государственной регистрации недвижимости», в том числе с использованием документов, указанных в ч.3 ст.42.6 настоящего Федерального закона.

Кроме того, при уточнении местоположения границ земельных участков учтены требования ч. 3 ст. 42.8 Закона № 221-ФЗ, согласно которым площадь уточняемого земельного участка не должна быть:

1) меньше площади земельного участка, сведения о которой относительно этого земельного участка содержатся в ЕГРН, более чем на десять процентов;

2) больше площади земельного участка, сведения о которой относительно этого земельного участка содержатся в ЕГРН, более чем на величину предельного минимального размера земельного участка, установленного в соответствии с земельным законодательством;

3) больше площади земельного участка, сведения о которой относительно этого земельного участка содержатся в ЕГРН, более чем на десять процентов, если предельный минимальный размер земельного участка не установлен.

Для определения местоположения границ земельных участков при разработке проекта межевания территории в соответствии с ч. 3 ст. 42.6 Закона №221-ФЗ использовались следующие материалы:

- материалы землеустроительной документации, содержащейся в государственном фонде данных, полученных в результате проведения землеустройства;
- материалы и пространственные данные федерального фонда пространственных данных, ведомственных фондов пространственных данных, фондов пространственных данных субъектов Российской Федерации;
- ситуационные планы, содержащиеся в технических паспортах расположенных на земельных участках объектов недвижимости, хранившихся по состоянию на 01 января 2013 года в органах и организациях по государственному техническому учету и (или) технической инвентаризации в составе учетно-технической документации об объектах государственного технического учета и технической инвентаризации;
- планово-картографические материалы, имеющиеся в администрации Пермского муниципального округа Пермского края, администрации Савинского сельского поселения Пермского муниципального района Пермского края;
- документы о правах на землю;
- иные документы, содержащие сведения о местоположении границ земельных участков.

В ЕГРН содержатся сведения о ранее учтенных земельных участках, расположенных в границах проектирования (кадастрового квартала 59:32:1780001), под общественную застройку, для гаражного строительства, под капитальными гаражами, под среднеэтажную жилую застройку, под производственную территорию, под объекты транспорта автомобильного, под объекты коммунального хозяйства, под объекты инженерного оборудования, для многоквартирного дома, под магазины, торговые комплексы, для установки киоска, для специализированной стоянки задержанных транспортных средств, под склады, религиозное использование, общественное питание, спорт, малоэтажную многоквартирную жилую застройку и для многоквартирного дома. Проектные решения по уточнению местоположения границ, исправлению реестровых ошибок и формированию земельных участков выполнены с учетом расположения объектов капитального строительства, ограждений и фактических границ участков, обозначенных на местности межей.

По данным филиала Федерального государственного бюджетного учреждения «Федеральная кадастровая палата Федеральной службы государственной регистрации, кадастра и картографии» по Пермскому краю, согласно сведениям Единого государственного реестра недвижимости в кадастровом квартале 59:32:1780001 расположено 228 земельных участка и 196 объектов капитального

строительства, из них границы 176 земельных участков и контура 10 объектов капитального строительства уточнены и отображаются на публичной кадастровой карте.

Информация по фактическому использованию территории кадастрового квартала приведены в Таблице материалов по обоснованию настоящего проекта — Экспликация земельных участков фактического землепользования, графическая часть фактического использования территории отображена на Чертеже материалов по обоснованию проекта межевания территории.

Проектом межевания территории предусмотрено межевание части земельных участков в два этапа. Установление очередности межевания обусловлено невозможностью образования целевого земельного участка в одно действие.

В I этапе проекта межевания территории предусмотрено уточнение местоположения границ 28 земельных участков, исправление реестровых ошибок в местоположении границ 81 земельного участка, перераспределение 14 земельных участков с землями, находящими в государственной или муниципальной собственности, образование 2 земельных участков путем раздела исходного земельного участка и образование 24 земельных участков, в отношении которых не требуется предварительное уточнение границ земельных участков или исправление реестровых ошибок.

Во II этапе проекта межевания предусмотрено перераспределение 3 земельных участков с землями, находящими в государственной или муниципальной собственности, а также образование 11 земельных участков путем раздела исходных земельных участков, в отношении границ которых в первом этапе планируется уточнение или исправление реестровых ошибок в местоположении границ земельных участков.

С целью реализации проектных решений проекта межевания территории требуется внести изменения в решение Земского собрания Пермского муниципального района от 28 сентября 2017 г. № 255 «Правила землепользования и застройки муниципального образования «Савинское сельское поселение» Пермского муниципального района Пермского края» (в актуальной редакции) (далее – Правила землепользования и застройки) в части изменения границ следующих территориальных зон:

- «Территориальная зона среднеэтажной жилой застройки д. Песьянка Савинского сельского поселения Пермского муниципального района Пермского края (Ж-2)», реестровый номер 59:32-7.71;

- «Территориальная зона автомобильных магистралей регионального или межмуниципального значения д. Песьянка Савинского сельского поселения Пермского муниципального района Пермского края (Т-2)» с реестровым номером 59:32-7.483;

- «Территориальная зона объектов общественного назначения д. Песьянка Савинского сельского поселения Пермского муниципального района Пермского края (О-1)» с реестровым номером 59:32-7.496;

- «Территориальная зона инженерных, технических сооружений д. Песьянка Савинского сельского поселения Пермского муниципального района Пермского края (ИТ)» с реестровым номером 59:32-7.482;

- «Территориальная зона транспортных сооружений д. Песьянка Савинского сельского поселения Пермского муниципального района Пермского края (Т-1)» с реестровым номером 59:32-7.1052.

Информация о необходимости изменения границ территориальных зон содержится в Экспликации уточняемых, изменяемых и образуемых земельных участков.

Данные по образуемым, изменяемым и уточняемым земельным участкам приведены в Таблице 1 настоящего раздела, графическая часть отображена на чертежах — Чертеж межевания территории.

Также при разработке проекта межевания территории выявлены земельные участки, дублирующие сведения других объектов приведены в Таблице 4 настоящего постановления.

Кроме того выявлены земельные участки, являющиеся предыдущими участками при образовании новых земельных участков, путем перераспределения с землями, находящими в государственной или муниципальной собственности приведены в Таблице 5 настоящего постановления.



**Экспликация уточняемых, изменяемых и образуемых земельных участков**

№ на чертеже	Условный номер участка	Кадастровый номер земельного участка	Местоположение	Виды разрешенного использования	Площадь по ЕГРН, кв.м	Площадь по ПМТ, кв.м	Проектные решения для ПМТ
<b>I этап</b>							
1	:749	59:32:1780001:749	Пермский край, Пермский р-н, д Песьянка, ул Строителей, д 1б	Под производственную территорию	64852 +/-89	64772	Исправление реестровой ошибки в местоположении границ земельного участка. В результате исправления реестровой ошибки площадь земельного участка уменьшается на 155 кв.м. (в пределах 10%).
2	:2477	59:32:1780001:2477	Российская Федерация, Пермский край, Пермский район, Савинское сельское поселение, д. Песьянка, ул. Мелиораторов, 1Б	под здание котельной	2825 +/-46	2901	Исправление реестровой ошибки в местоположении границ земельного участка. В результате исправления реестровой ошибки площадь земельного участка увеличивается на 76 кв.м. (в пределах 10%).
3	:2670	59:32:1780001:2670	Российская Федерация, Пермский край, м.р-н Пермский, с.п. Савинское, д. Песьянка, ул. Мелиораторов, участок № 1Г	коммунальное обслуживание	1720 +/-8	1833	Исправление реестровой ошибки в местоположении границ земельного участка. В результате исправления реестровой ошибки площадь земельного участка увеличивается на 113 кв.м. (в пределах 10%).
4	:2706:3 У1	59:32:1780001:2706	Российская Федерация, Пермский край, м.р-н Пермский, с.п. Савинское, д Песьянка, ул. Мелиораторов	Среднеэтажная жилая застройка (код 2.5)	5303 +/-15	3106	Образование земельного участка путем раздела исходного земельного участка 59:32:1780001:2706. Доступ к земельному участку осуществляется через земельные участки общего пользования (улично-дорожную сеть)
5	:2706:3	59:32:1780001:27	Российская	Среднеэтажная	5303 +/-	2197	Образование земельного участка путем раздела

№ на чертеже	Условный номер участка	Кадастровый номер земельного участка	Местоположение	Виды разрешенного использования	Площадь по ЕГРН, кв.м	Площадь по ПМТ, кв.м	Проектные решения для ПМТ
	У2	06	Федерация, Пермский край, м.р-н Пермский, с.п. Савинское, д Песьянка, ул. Мелиораторов	жилая застройка (код 2.5)	15		исходного земельного участка 59:32:1780001:2706. Доступ к земельному участку осуществляется через земельные участки общего пользования (улично-дорожную сеть)
6	:ЗУ1		Пермский край, Пермский р-н, Савинское с/п, д. Песьянка	Земельные участки (территории) общего пользования (код 12.0)		796	Образование земельного участка из земель, находящихся в государственной или муниципальной собственности.
7	:ЗУ2		Пермский край, Пермский р-н, Савинское с/п, д. Песьянка	Земельные участки (территории) общего пользования (код 12.0)		582	Образование земельного участка из земель, находящихся в государственной или муниципальной собственности.
8	:ЗУ3		Пермский край, Пермский р-н, Савинское с/п, д. Песьянка, ул. Мелиораторов	Земельные участки (территории) общего пользования (код 12.0)		3306	Образование земельного участка из земель, находящихся в государственной или муниципальной собственности.
9	:ЗУ4	59:32:1780001:2207	Пермский край, Пермский р-н, д Песьянка, ул Мелиораторов, д 6	Среднеэтажная жилая застройка (код 2.5)	1465 +/- 11	2011	Образование земельного участка путем пререаспределения земельного участка с кадастровмы номером 59:32:1780001:2207 с землями, находящимися в государственной или муниципальной собственности
10	:ЗУ5	59:32:1780001:22	Пермский край,	Среднеэтажная	1020 +/-	1715	Образование земельного участка путем

№ на чертеже	Условный номер участка	Кадастровый номер земельного участка	Местоположение	Виды разрешенного использования	Площадь по ЕГРН, кв.м	Площадь по ПМТ, кв.м	Проектные решения для ПМТ
		15	Пермский р-н, д Песьянка, ул Мелиораторов, д 4	жилая застройка (код 2.5)	8		пререаспределения земельного участка с кадастровмы номером 59:32:1780001:2215 с землями, находящимися в государственной или муниципальной собственности
11	:ЗУ6	59:32:1780001:2218	Пермский край, Пермский р-н, д Песьянка, ул Мелиораторов, д 2	Среднеэтажная жилая застройка (код 2.5)	1108 +/- 8	2478	Образование земельного участка путем пререаспределения земельного участка с кадастровмы номером 59:32:1780001:2218 с землями, находящимися в государственной или муниципальной собственности. Образование земельного участка возможно после внесения изменений в границы территориальной зоны Ж-2 (Зона среднеэтажной жилой застройки).
12	:ЗУ7	59:32:1780001:2704	Российская Федерация, Пермский край, м.р-н Пермский, с.п. Савинское, д. Песьянка, ул. Молодежная, з/у 1	Среднеэтажная жилая застройка (код 2.5)	1241 +/- 7	1461	Образование земельного участка путем пререаспределения земельного участка с кадастровмы номером 59:32:1780001:2704 с землями, находящимися в государственной или муниципальной собственности. Образование земельного участка возможно после внесения изменений в границы территориальной зоны Ж-2 (Зона среднеэтажной жилой застройки).
13	:ЗУ8		Российская Федерация, Пермский край, м.р-н Пермский, с.п. Савинское, д. Песьянка	Земельные участки (территории) общего пользования (код 12.0)		563	Образование земельного участка из земель, находящихся в государственной или муниципальной собственности.
14	:ЗУ9		Российская	Улично-		3167	Образование земельного участка из земель,

№ на чертеже	Условный номер участка	Кадастровый номер земельного участка	Местоположение	Виды разрешенного использования	Площадь по ЕГРН, кв.м	Площадь по ПМТ, кв.м	Проектные решения для ПМТ
			Федерация, Пермский край, м.р-н Пермский, с.п. Савинское, д. Песьянка	дорожная сеть (код 12.0.1)			находящихся в государственной или муниципальной собственности.
15	:3У10	59:32:1780001:744	Российская Федерация, Пермский край, м.р-н Пермский, с.п. Савинское, д. Песьянка, ул. Молодежная, з/у 1А	Среднеэтажная жилая застройка (код 2.5)	2486+/-15	2630	Образование земельного участка путем пререаспределения земельного участка с кадастровмы номером 59:32:1780001:744 с землями, находящимися в государственной или муниципальной собственности. Образование земельного участка возможно после внесения изменений в границы территориальной зоны Ж-2 (Зона среднеэтажной жилой застройки).
16	:2700	59:32:1780001:2700	Российская Федерация, Пермский край, м.р-н Пермский, с.п. Савинское, д. Песьянка, ул. Строителей, з/у 3	Среднеэтажная жилая застройка	2023+/-8	2108	Исправление реестровой ошибки в местоположении границ земельного участка. В результате исправления реестровой ошибки площадь земельного участка увеличивается на 85 кв.м. (в пределах 10%).
17	:3У11	59:32:1780001:614	Пермский край, р-н Пермский, с/п Савинское, д. Песьянка, ул. Молодежная, дом ба	Магазины (код 4.4)	65	98	Образование земельного участка путем пререаспределения земельного участка с кадастровмы номером 59:32:1780001:614 с землями, находящимися в государственной или муниципальной собственности. Образование земельного участка возможно после внесения изменений в границы территориальных зон Ж-2 (Зона среднеэтажной жилой застройки) и О-1 (Зона объектов общественного назначения).

№ на чертеже	Условный номер участка	Кадастровый номер земельного участка	Местоположение	Виды разрешенного использования	Площадь по ЕГРН, кв.м	Площадь по ПМТ, кв.м	Проектные решения для ПМТ
18	:ЗУ12		Российская Федерация, Пермский край, м.р-н Пермский, с.п. Савинское, д. Песьянка	Благоустройство территории (код 12.0.2)		1316	Образование земельного участка из земель, находящихся в государственной или муниципальной собственности.
19	:ЗУ13	59:32:1780001:2690	Российская Федерация, Пермский край, м.р-н Пермский, с.п. Савинское, д. Песьянка, ул. Молодежная, з/у 10	Среднеэтажная жилая застройка (код 2.5)	1639+/-8	1846	Образование земельного участка путем пререаспределения земельного участка с кадастровмы номером 59:32:1780001:2690 с землями, находящимися в государственной или муниципальной собственности. Образование земельного участка возможно после внесения изменений в границы территориальной зоны Ж-2 (Зона среднеэтажной жилой застройки).
20	:ЗУ14		Российская Федерация, Пермский край, м.р-н Пермский, с.п. Савинское, д. Песьянка	Улично-дорожная сеть (код 12.0.1)		6492	Образование земельного участка из земель, находящихся в государственной или муниципальной собственности.
21	:ЗУ15	59:32:1780001:2212	Пермский край, Пермский р-н, д Песьянка, ул Строителей, д 10	Среднеэтажная жилая застройка (код 2.5)	1771+/-8	1958	Образование земельного участка путем пререаспределения земельного участка с кадастровмы номером 59:32:1780001:2691 с землями, находящимися в государственной или муниципальной собственности
22	:ЗУ16	59:32:1780001:2210	Российская Федерация, Пермский край, Пермский район, Савинское сельское поселение, д.	Среднеэтажная жилая застройка (код 2.5)	546 +/-5	729	Образование земельного участка путем пререаспределения земельного участка с кадастровмы номером 59:32:1780001:2210 с землями, находящимися в государственной или муниципальной собственности.

№ на чертеже	Условный номер участка	Кадастровый номер земельного участка	Местоположение	Виды разрешенного использования	Площадь по ЕГРН, кв.м	Площадь по ПМТ, кв.м	Проектные решения для ПМТ
			Песьянка, ул. Строителей, 12				Образование земельного участка возможно после внесения изменений в границы территориальной зоны Ж-2 (Зона среднеэтажной жилой застройки).
23	:2689	59:32:1780001:2689	Пермский край, Пермский р-н, Савинское с/п, д. Песьянка	Земельные участки (территории) общего пользования (код 12.0)	246 +/-4	254	Исправление реестровой ошибки в местоположении границ земельного участка. В результате исправления реестровой ошибки площадь земельного участка увеличилась на 8 кв.м. (в пределах 10%).
24	:2494	59:32:1780001:2494	Российская Федерация, Пермский край, м.р-н Пермский, с.п. Савинское, д. Песьянка, ул. Молодежная, з/у 2Б	под объекты общего пользования	502 +/-9	502	Исправление реестровой ошибки в местоположении границ земельного участка. В результате исправления реестровой ошибки площадь земельного участка не изменится. В последующем проекте предлагается перераспределить земельный участок 59:32:1780001:2494 с землями, находящимися в государственной или муниципальной собственности
25	:2221	59:32:1780001:2221	Пермский край, Пермский район, Савинское сельское поселение, д. Песьянка, ул. Строителей, 6	Среднеэтажная жилая застройка (код 2.5)	1370 +/-9	1430	Исправление реестровой ошибки в местоположении границ земельного участка. В результате исправления реестровой ошибки площадь земельного участка увеличивается на 60 кв.м. (в пределах 10%).
26	:3У18	59:32:1780001:2213	Пермский край, Пермский р-н, д. Песьянка, ул. Строителей, д 4	Среднеэтажная жилая застройка (код 2.5)	1376 +/-11	1752	Образование земельного участка путем прераспределения земельного участка с кадастровым номером 59:32:1780001:2213 с землями, находящимися в государственной

№ на чертеже	Условный номер участка	Кадастровый номер земельного участка	Местоположение	Виды разрешенного использования	Площадь по ЕГРН, кв.м	Площадь по ПМТ, кв.м	Проектные решения для ПМТ
							или муниципальной собственности
27	:3У19	59:32:1780001:2244	Российская Федерация, Пермский край, Пермский район, Савинское сельское поселение, д. Песьянка, ул. Строителей, 2	Среднеэтажная жилая застройка (код 2.5)	798 +/-6	1124	Образование земельного участка путем пререаспределения земельного участка с кадастровым номером 59:32:1780001:2244 с землями, находящимися в государственной или муниципальной собственности
28	:3У20	59:32:1780001:2491	Пермский край, Пермский район, Савинское с/п, д. Песьянка, вдоль шоссе Космонавтов	Автомобильный транспорт (код 7.2)	888 +/-4	1018	Образование земельного участка путем пререаспределения земельного участка с кадастровым номером 59:32:1780001:2491 с землями, находящимися в государственной или муниципальной собственности. Образование земельного участка возможно после внесения изменений в границы территориальной зоны Т-2 (Зона автомобильных магистралей регионального или межмуниципального значения).
29	:2682	59:32:1780001:2682	Пермский край, Пермский район, д. Песьянка, ул. Строителей	Общественное питание	450 +/-6	490	Исправление реестровой ошибки в местоположении границ земельного участка. В результате исправления реестровой ошибки площадь земельного участка увеличивается на 40 кв.м. (в пределах 10%).
30	:2681	59:32:1780001:2681	Пермский край, Пермский район, д. Песьянка, ул. Строителей	Общественное питание	400 +/-6	420	Исправление реестровой ошибки в местоположении границ земельного участка. В результате исправления реестровой ошибки площадь земельного участка увеличивается на 20 кв.м. (в пределах 10%).
31	:3У21		Российская	Улично-		4025	Образование земельного участка из земель,

№ на чертеже	Условный номер участка	Кадастровый номер земельного участка	Местоположение	Виды разрешенного использования	Площадь по ЕГРН, кв.м	Площадь по ПМТ, кв.м	Проектные решения для ПМТ
			Федерация, Пермский край, м.р-н Пермский, с.п. Савинское, д. Песьянка	дорожная сеть (код 12.0.1)			находящихся в государственной или муниципальной собственности.
32	:3У22		Российская Федерация, Пермский край, м.р-н Пермский, с.п. Савинское, д. Песьянка	Благоустройство территории (код 12.0.2)		1687	Образование земельного участка из земель, находящихся в государственной или муниципальной собственности.
33	:3У23	59:32:1780001:2501	Пермский край, Пермский район, Савинское с/п, д. Песьянка	Улично-дорожная сеть (код 12.0.1)	1615+/-14	2007	Образование земельного участка путем пререаспределения земельного участка с кадастровмы номером 59:32:1780001:2501 с землями, находящимися в государственной или муниципальной собственности
34	:3У24		Российская Федерация, Пермский край, м.р-н Пермский, с.п. Савинское, д. Песьянка	Благоустройство территории (код 12.0.2)		818	Образование земельного участка из земель, находящихся в государственной или муниципальной собственности.
35	:3У25		Российская Федерация, Пермский край, м.р-н Пермский, с.п. Савинское, д. Песьянка	Благоустройство территории (код 12.0.2)		301	Образование земельного участка из земель, находящихся в государственной или муниципальной собственности.
36	:3У26		Российская Федерация, Пермский край, м.р-н Пермский, с.п. Савинское, д. Песьянка	Магазины (код 4.4)		138	Образование земельного участка из земель, находящихся в государственной или муниципальной собственности. Доступ к земельному участку осуществляется через земельные участки общего пользования



№ на чертеже	Условный номер участка	Кадастровый номер земельного участка	Местоположение	Виды разрешенного использования	Площадь по ЕГРН, кв.м	Площадь по ПМТ, кв.м	Проектные решения для ПМТ
37	:3У27		Российская Федерация, Пермский край, м.р-н Пермский, с.п. Савинское, д. Песьянка	Благоустройство территории (код 12.0.2)		417	Образование земельного участка из земель, находящихся в государственной или муниципальной собственности.
38	:3У28		Российская Федерация, Пермский край, м.р-н Пермский, с.п. Савинское, д. Песьянка	Размещение гаражей для собственных нужд (код 2.7.2)		46	Образование земельного участка из земель, находящихся в государственной или муниципальной собственности.
39	:3У29		Российская Федерация, Пермский край, м.р-н Пермский, с.п. Савинское, д. Песьянка	Благоустройство территории (код 12.0.2)		858	Образование земельного участка из земель, находящихся в государственной или муниципальной собственности.
40	:617	59:32:1780001:617	Пермский край, р-н Пермский, с/пос. Савинское, д. Песьянка, ул. Мелиораторов	Для гаражного строительства	411 +/-8	256	Исправление реестровой ошибки в местоположении границ земельного участка. В результате исправления реестровой ошибки площадь земельного участка уменьшается на 155 кв.м. (в пределах 10%).
41	:752	59:32:1780001:752	Пермский край, Пермский р-н, д Песьянка, ул Мелиораторов	Для гаражного строительства	357 +/-4	367	Исправление реестровой ошибки в местоположении границ земельного участка. В результате исправления реестровой ошибки площадь земельного участка увеличится на 10 кв.м. (в пределах 10%).
42	:181	59:32:1780001:181	д. Песьянка, тер. ГСК Песьянка, з/у 2	Для гаражного строительства	21 +/-2	21	Исправление реестровой ошибки в местоположении границ земельного участка. В результате исправления реестровой ошибки площадь земельного участка не изменится.

№ на чертеже	Условный номер участка	Кадастровый номер земельного участка	Местоположение	Виды разрешенного использования	Площадь по ЕГРН, кв.м	Площадь по ПМТ, кв.м	Проектные решения для ПМТ
43	:753	59:32:1780001:753	д. Песьянка, тер. ГСК Песьянка, з/у 4	Под объекты транспорта Автомобильного	25 +/-2	23	Исправление реестровой ошибки в местоположении границ земельного участка. В результате исправления реестровой ошибки площадь земельного участка уменьшается на 2 кв.м. (в пределах 10%).
44	:754	59:32:1780001:754	д. Песьянка, тер. ГСК Песьянка, з/у 5	Под объекты транспорта Автомобильного	25 +/-2	23	Исправление реестровой ошибки в местоположении границ земельного участка. В результате исправления реестровой ошибки площадь земельного участка уменьшается на 2 кв.м. (в пределах 10%).
45	:755	59:32:1780001:755	д. Песьянка, тер. ГСК Песьянка, з/у 6	Под объекты транспорта Автомобильного	25 +/-2	23	Исправление реестровой ошибки в местоположении границ земельного участка. В результате исправления реестровой ошибки площадь земельного участка уменьшается на 2 кв.м. (в пределах 10%).
46	:756	59:32:1780001:756	д. Песьянка, тер. ГСК Песьянка, з/у 7	Под объекты транспорта Автомобильного	25 +/-2	23	Исправление реестровой ошибки в местоположении границ земельного участка. В результате исправления реестровой ошибки площадь земельного участка уменьшается на 2 кв.м. (в пределах 10%).
47	:757	59:32:1780001:757	д. Песьянка, тер. ГСК Песьянка, з/у 8	Под объекты транспорта Автомобильного	25 +/-2	25	Исправление реестровой ошибки в местоположении границ земельного участка. В результате исправления реестровой ошибки площадь земельного участка не изменится.
48	:758	59:32:1780001:758	д. Песьянка, тер. ГСК Песьянка, з/у 9	Под объекты транспорта Автомобильного	25 +/-2	23	Исправление реестровой ошибки в местоположении границ земельного участка. В результате исправления реестровой ошибки площадь земельного участка уменьшается на 2 кв.м. (в пределах 10%).

№ на чертеже	Условный номер участка	Кадастровый номер земельного участка	Местоположение	Виды разрешенного использования	Площадь по ЕГРН, кв.м	Площадь по ПМТ, кв.м	Проектные решения для ПМТ
49	:759	59:32:1780001:759	д. Песьянка, тер. ГСК Песьянка, з/у 10	Под объекты транспорта Автомобильного	25 +/-2	23	Исправление реестровой ошибки в местоположении границ земельного участка. В результате исправления реестровой ошибки площадь земельного участка уменьшается на 2 кв.м. (в пределах 10%).
50	:760	59:32:1780001:760	д. Песьянка, тер. ГСК Песьянка, з/у 11	Под объекты транспорта Автомобильного	26 +/-2	23	Исправление реестровой ошибки в местоположении границ земельного участка. В результате исправления реестровой ошибки площадь земельного участка уменьшается на 3 кв.м. (в пределах 10%).
51	:761	59:32:1780001:761	д. Песьянка, тер. ГСК Песьянка, з/у 12	Под объекты транспорта Автомобильного	26 +/-2	26	Исправление реестровой ошибки в местоположении границ земельного участка. В результате исправления реестровой ошибки площадь земельного участка не изменится.
52	:762	59:32:1780001:762	д. Песьянка, тер. ГСК Песьянка, з/у 13	Под объекты транспорта Автомобильного	26 +/-2	25	Исправление реестровой ошибки в местоположении границ земельного участка. В результате исправления реестровой ошибки площадь земельного участка уменьшается на 1 кв.м. (в пределах 10%).
53	:763	59:32:1780001:763	д. Песьянка, тер. ГСК Песьянка, 14	Под объекты транспорта Автомобильного	26 +/-2	28	Исправление реестровой ошибки в местоположении границ земельного участка. В результате исправления реестровой ошибки площадь земельного участка увеличится на 2 кв.м. (в пределах 10%).
54	:764	59:32:1780001:764	д. Песьянка, тер. ГСК Песьянка, з/у 15	Под объекты транспорта Автомобильного	26 +/-2	28	Исправление реестровой ошибки в местоположении границ земельного участка. В результате исправления реестровой ошибки площадь земельного участка увеличится на 2 кв.м. (в пределах 10%).

№ на чертеже	Условный номер участка	Кадастровый номер земельного участка	Местоположение	Виды разрешенного использования	Площадь по ЕГРН, кв.м	Площадь по ПМТ, кв.м	Проектные решения для ПМТ
55	:767	59:32:1780001:767	д. Песьянка, тер. ГСК Песьянка, з/у 19	Под объекты транспорта Автомобильного	24 +/-2	26	Исправление реестровой ошибки в местоположении границ земельного участка. В результате исправления реестровой ошибки площадь земельного участка увеличится на 2 кв.м. (в пределах 10%).
56	:768	59:32:1780001:768	д. Песьянка, тер. ГСК Песьянка, з/у 20	Под объекты транспорта Автомобильного	24 +/-2	26	Исправление реестровой ошибки в местоположении границ земельного участка. В результате исправления реестровой ошибки площадь земельного участка увеличится на 2 кв.м. (в пределах 10%).
57	:769	59:32:1780001:769	д. Песьянка, тер. ГСК Песьянка, з/у 21	Под объекты транспорта Автомобильного	24 +/-2	24	Исправление реестровой ошибки в местоположении границ земельного участка. В результате исправления реестровой ошибки площадь земельного участка не изменится.
58	:770	59:32:1780001:770	д. Песьянка, тер. ГСК Песьянка, з/у 22	Под объекты транспорта Автомобильного	24 +/-2	26	Исправление реестровой ошибки в местоположении границ земельного участка. В результате исправления реестровой ошибки площадь земельного участка увеличится на 2 кв.м. (в пределах 10%).
59	:771	59:32:1780001:771	д. Песьянка, тер. ГСК Песьянка, з/у 28	Под объекты транспорта Автомобильного	24 +/-2	24	Исправление реестровой ошибки в местоположении границ земельного участка. В результате исправления реестровой ошибки площадь земельного участка не изменится.
60	:772	59:32:1780001:772	д. Песьянка, тер. ГСК Песьянка, з/у 24	Под объекты транспорта Автомобильного	24 +/-2	24	Исправление реестровой ошибки в местоположении границ земельного участка. В результате исправления реестровой ошибки площадь земельного участка не изменится.
61	:773	59:32:1780001:773	д. Песьянка, тер. ГСК Песьянка, з/у 25	Под объекты транспорта	24 +/-2	24	Исправление реестровой ошибки в местоположении границ земельного участка. В

№ на чертеже	Условный номер участка	Кадастровый номер земельного участка	Местоположение	Виды разрешенного использования	Площадь по ЕГРН, кв.м	Площадь по ПМТ, кв.м	Проектные решения для ПМТ
				Автомобильного			результате исправления реестровой ошибки площадь земельного участка не изменится.
62	:774	59:32:1780001:774	д. Песьянка, тер. ГСК Песьянка, з/у 26	Под объекты транспорта Автомобильного	24 +/-2	26	Исправление реестровой ошибки в местоположении границ земельного участка. В результате исправления реестровой ошибки площадь земельного участка увеличится на 2 кв.м. (в пределах 10%).
63	:775	59:32:1780001:775	д. Песьянка, тер. ГСК Песьянка, з/у 27	Под объекты транспорта Автомобильного	24 +/-2	25	Исправление реестровой ошибки в местоположении границ земельного участка. В результате исправления реестровой ошибки площадь земельного участка увеличится на 1 кв.м. (в пределах 10%).
64	:137	59:32:1780001:137	д. Песьянка, тер. ГСК Песьянка, 23	Под объекты автомобильного транспорта	24 +/-2	25	Исправление реестровой ошибки в местоположении границ земельного участка. В результате исправления реестровой ошибки площадь земельного участка увеличится на 1 кв.м. (в пределах 10%).
65	:776	59:32:1780001:776	д. Песьянка, тер. ГСК Песьянка, 29	Под объекты транспорта Автомобильного	24 +/-2	23	Исправление реестровой ошибки в местоположении границ земельного участка. В результате исправления реестровой ошибки площадь земельного участка уменьшается на 1 кв.м. (в пределах 10%).
66	:777	59:32:1780001:777	д. Песьянка, тер. ГСК Песьянка, з/у 30	Под объекты транспорта Автомобильного	24 +/-2	24	Исправление реестровой ошибки в местоположении границ земельного участка. В результате исправления реестровой ошибки площадь земельного участка не изменится.
67	:177	59:32:1780001:177	д. Песьянка, тер. ГСК Песьянка, з/у 36	Для гаражного строительства	23 +/-2	25	Исправление реестровой ошибки в местоположении границ земельного участка. В результате исправления реестровой ошибки

№ на чертеже	Условный номер участка	Кадастровый номер земельного участка	Местоположение	Виды разрешенного использования	Площадь по ЕГРН, кв.м	Площадь по ПМТ, кв.м	Проектные решения для ПМТ
							площадь земельного участка увеличится на 2 кв.м. (в пределах 10%).
68	:176	59:32:1780001:176	д. Песьянка, тер. ГСК Песьянка, з/у 34	Для гаражного строительства	24 +/-2	26	Исправление реестровой ошибки в местоположении границ земельного участка. В результате исправления реестровой ошибки площадь земельного участка увеличится на 2 кв.м. (в пределах 10%).
69	:175	59:32:1780001:175	д. Песьянка, тер. ГСК Песьянка, з/у 35	Для гаражного строительства	24 +/-2	23	Исправление реестровой ошибки в местоположении границ земельного участка. В результате исправления реестровой ошибки площадь земельного участка уменьшается на 1 кв.м. (в пределах 10%).
70	:2201	59:32:1780001:2201	д. Песьянка, тер. ГСК Песьянка, з/у 36	Для гаражного строительства	24 +/-5	23	Исправление реестровой ошибки в местоположении границ земельного участка. В результате исправления реестровой ошибки площадь земельного участка уменьшается на 1 кв.м. (в пределах 10%).
71	:173	59:32:1780001:173	д. Песьянка, тер. ГСК Песьянка, 37	Для гаражного строительства	24 +/-2	24	Исправление реестровой ошибки в местоположении границ земельного участка. В результате исправления реестровой ошибки площадь земельного участка не изменится.
72	:172	59:32:1780001:172	д. Песьянка, тер. ГСК Песьянка, з/у 38	Для гаражного строительства	24 +/-2	23	Исправление реестровой ошибки в местоположении границ земельного участка. В результате исправления реестровой ошибки площадь земельного участка уменьшается на 1 кв.м. (в пределах 10%).
73	:171	59:32:1780001:171	д. Песьянка, тер. ГСК Песьянка, з/у 39	Для гаражного строительства	21 +/-2	23	Исправление реестровой ошибки в местоположении границ земельного участка. В результате исправления реестровой ошибки

№ на чертеже	Условный номер участка	Кадастровый номер земельного участка	Местоположение	Виды разрешенного использования	Площадь по ЕГРН, кв.м	Площадь по ПМТ, кв.м	Проектные решения для ПМТ
							площадь земельного участка увеличится на 2 кв.м. (в пределах 10%).
74	:170	59:32:1780001:170	д. Песьянка, тер. ГСК Песьянка, з/у 40	Для гаражного строительства	22 +/-2	23	Исправление реестровой ошибки в местоположении границ земельного участка. В результате исправления реестровой ошибки площадь земельного участка увеличится на 1 кв.м. (в пределах 10%).
75	:169	59:32:1780001:169	д. Песьянка, тер. ГСК Песьянка, з/у 41	Для гаражного строительства	23 +/-2	24	Исправление реестровой ошибки в местоположении границ земельного участка. В результате исправления реестровой ошибки площадь земельного участка увеличится на 1 кв.м. (в пределах 10%).
76	:167	59:32:1780001:167	д. Песьянка, тер. ГСК Песьянка, з/у 44	Для гаражного строительства	46 +/-2	49	Исправление реестровой ошибки в местоположении границ земельного участка. В результате исправления реестровой ошибки площадь земельного участка увеличится на 3 кв.м. (в пределах 10%).
77	:166	59:32:1780001:166	д. Песьянка, тер. ГСК Песьянка, з/у 45	Для гаражного строительства	23 +/-2	22	Исправление реестровой ошибки в местоположении границ земельного участка. В результате исправления реестровой ошибки площадь земельного участка уменьшается на 1 кв.м. (в пределах 10%).
78	:165	59:32:1780001:165	д. Песьянка, тер. ГСК Песьянка, з/у 46	Для гаражного строительства	23 +/-2	22	Исправление реестровой ошибки в местоположении границ земельного участка. В результате исправления реестровой ошибки площадь земельного участка уменьшается на 1 кв.м. (в пределах 10%).
79	:164	59:32:1780001:164	д. Песьянка, тер. ГСК Песьянка, з/у 47	Для гаражного строительства	23 +/-2	23	Исправление реестровой ошибки в местоположении границ земельного участка. В

№ на чертеже	Условный номер участка	Кадастровый номер земельного участка	Местоположение	Виды разрешенного использования	Площадь по ЕГРН, кв.м	Площадь по ПМТ, кв.м	Проектные решения для ПМТ
							результате исправления реестровой ошибки площадь земельного участка не изменится.
80	:163	59:32:1780001:163	д. Песьянка, тер. ГСК Песьянка, з/у 48	Для гаражного строительства	23 +/-2	23	Исправление реестровой ошибки в местоположении границ земельного участка. В результате исправления реестровой ошибки площадь земельного участка не изменится.
81	:162	59:32:1780001:162	д. Песьянка, тер. ГСК Песьянка, з/у 49	Для гаражного строительства	22 +/-2	23	Исправление реестровой ошибки в местоположении границ земельного участка. В результате исправления реестровой ошибки площадь земельного участка увеличится на 1 кв.м. (в пределах 10%).
82	:161	59:32:1780001:161	д. Песьянка, тер. ГСК Песьянка, з/у 50	Для гаражного строительства	22 +/-2	23	Исправление реестровой ошибки в местоположении границ земельного участка. В результате исправления реестровой ошибки площадь земельного участка увеличится на 1 кв.м. (в пределах 10%).
83	:160	59:32:1780001:160	д. Песьянка, тер. ГСК Песьянка, з/у 51	Для гаражного строительства	22 +/-2	24	Исправление реестровой ошибки в местоположении границ земельного участка. В результате исправления реестровой ошибки площадь земельного участка увеличится на 2 кв.м. (в пределах 10%).
84	:159	59:32:1780001:159	д. Песьянка, тер. ГСК Песьянка, з/у 52	Для гаражного строительства	22 +/-2	24	Исправление реестровой ошибки в местоположении границ земельного участка. В результате исправления реестровой ошибки площадь земельного участка увеличится на 2 кв.м. (в пределах 10%).
85	:158	59:32:1780001:158	д. Песьянка, тер. ГСК Песьянка, з/у 53	Для гаражного строительства	22 +/-2	24	Исправление реестровой ошибки в местоположении границ земельного участка. В результате исправления реестровой ошибки



№ на чертеже	Условный номер участка	Кадастровый номер земельного участка	Местоположение	Виды разрешенного использования	Площадь по ЕГРН, кв.м	Площадь по ПМТ, кв.м	Проектные решения для ПМТ
							площадь земельного участка увеличится на 2 кв.м. (в пределах 10%).
86	:156	59:32:1780001:15 6	д. Песьянка, тер. ГСК Песьянка, з/у 55	Для гаражного строительства	23 +/-2	22	Исправление реестровой ошибки в местоположении границ земельного участка. В результате исправления реестровой ошибки площадь земельного участка уменьшается на 1 кв.м. (в пределах 10%).
87	:155	59:32:1780001:15 5	д. Песьянка, тер. ГСК Песьянка, з/у 56	Для гаражного строительства	23 +/-2	22	Исправление реестровой ошибки в местоположении границ земельного участка. В результате исправления реестровой ошибки площадь земельного участка уменьшается на 1 кв.м. (в пределах 10%).
88	:154	59:32:1780001:15 4	д. Песьянка, тер. ГСК Песьянка, з/у 57	Для гаражного строительства	23 +/-2	21	Исправление реестровой ошибки в местоположении границ земельного участка. В результате исправления реестровой ошибки площадь земельного участка уменьшается на 2 кв.м. (в пределах 10%).
89	:153	59:32:1780001:15 3	д. Песьянка, тер. ГСК Песьянка, з/у 58	Для гаражного строительства	22 +/-2	22	Исправление реестровой ошибки в местоположении границ земельного участка. В результате исправления реестровой ошибки площадь земельного участка не изменится.
90	:152	59:32:1780001:15 2	д. Песьянка, тер. ГСК Песьянка, 59	Для гаражного строительства	23 +/-2	22	Исправление реестровой ошибки в местоположении границ земельного участка. В результате исправления реестровой ошибки площадь земельного участка уменьшается на 1 кв.м. (в пределах 10%).
91	:151	59:32:1780001:15 1	д. Песьянка, тер. ГСК Песьянка, з/у 60	Для гаражного строительства	23 +/-2	21	Исправление реестровой ошибки в местоположении границ земельного участка. В результате исправления реестровой ошибки

№ на чертеже	Условный номер участка	Кадастровый номер земельного участка	Местоположение	Виды разрешенного использования	Площадь по ЕГРН, кв.м	Площадь по ПМТ, кв.м	Проектные решения для ПМТ
							площадь земельного участка уменьшается на 2 кв.м. (в пределах 10%).
92	:150	59:32:1780001:150	д. Песьянка, тер. ГСК Песьянка, з/у 61	Для гаражного строительства	23 +/-2	23	Исправление реестровой ошибки в местоположении границ земельного участка. В результате исправления реестровой ошибки площадь земельного участка не изменится.
93	:149	59:32:1780001:149	д. Песьянка, тер. ГСК Песьянка, з/у 62	Для гаражного строительства	23 +/-2	24	Исправление реестровой ошибки в местоположении границ земельного участка. В результате исправления реестровой ошибки площадь земельного участка увеличится на 1 кв.м. (в пределах 10%).
94	:148	59:32:1780001:148	д. Песьянка, ГСК Песьянка Территория, з/у 63	Для гаражного строительства	23 +/-2	22	Исправление реестровой ошибки в местоположении границ земельного участка. В результате исправления реестровой ошибки площадь земельного участка уменьшается на 1 кв.м. (в пределах 10%).
95	:146	59:32:1780001:146	д. Песьянка, тер. ГСК Песьянка, з/у 65	Для гаражного строительства	22 +/-2	22	Исправление реестровой ошибки в местоположении границ земельного участка. В результате исправления реестровой ошибки площадь земельного участка не изменится.
96	:145	59:32:1780001:145	д. Песьянка, тер. ГСК Песьянка, з/у 66	Для гаражного строительства	22 +/-2	21	Исправление реестровой ошибки в местоположении границ земельного участка. В результате исправления реестровой ошибки площадь земельного участка уменьшается на 1 кв.м. (в пределах 10%).
97	:144	59:32:1780001:144	д. Песьянка, тер. ГСК Песьянка, з/у 67	Для гаражного строительства	24 +/-2	22	Исправление реестровой ошибки в местоположении границ земельного участка. В результате исправления реестровой ошибки площадь земельного участка уменьшается на 2

№ на чертеже	Условный номер участка	Кадастровый номер земельного участка	Местоположение	Виды разрешенного использования	Площадь по ЕГРН, кв.м	Площадь по ПМТ, кв.м	Проектные решения для ПМТ
							кв.м. (в пределах 10%).
98	:143	59:32:1780001:143	д. Песьянка, тер. ГСК Песьянка, з/у 68	Для гаражного строительства	24 +/-2	22	Исправление реестровой ошибки в местоположении границ земельного участка. В результате исправления реестровой ошибки площадь земельного участка уменьшается на 2 кв.м. (в пределах 10%).
99	:142	59:32:1780001:142	д. Песьянка, тер. ГСК Песьянка, з/у 69	Для гаражного строительства	24 +/-2	22	Исправление реестровой ошибки в местоположении границ земельного участка. В результате исправления реестровой ошибки площадь земельного участка уменьшается на 2 кв.м. (в пределах 10%).
100	:141	59:32:1780001:141	Российская Федерация, Пермский Край, м.р-н Пермский, с.п. Савинское, д. Песьянка, тер. ГСК Песьянка, з/у 70	Для гаражного строительства	24 +/-2	22	Исправление реестровой ошибки в местоположении границ земельного участка. В результате исправления реестровой ошибки площадь земельного участка уменьшается на 2 кв.м. (в пределах 10%).
101	:140	59:32:1780001:140	Российская Федерация, Пермский край, м.р-н Пермский, с.п. Савинское, д. Песьянка, тер. ГСК Песьянка, з/у 71	Для гаражного строительства	24 +/-2	25	Исправление реестровой ошибки в местоположении границ земельного участка. В результате исправления реестровой ошибки площадь земельного участка увеличится на 1 кв.м. (в пределах 10%).
102	ЗУ30		Российская Федерация, Пермский край, м.р-н Пермский, с.п. Савинское, д. Песьянка	Благоустройство территории (код 12.0.2)		234	Образование земельного участка из земель, находящихся в государственной или муниципальной собственности.
103	:ЗУ31		Российская	Размещение		51	Образование земельного участка под гаражом-

№ на чертеже	Условный номер участка	Кадастровый номер земельного участка	Местоположение	Виды разрешенного использования	Площадь по ЕГРН, кв.м	Площадь по ПМТ, кв.м	Проектные решения для ПМТ
			Федерация, Пермский край, м.р-н Пермский, с.п. Савинское, д. Песьянка	гаражей для собственных нужд (код 2.7.2)			боксом из земель, находящихся в государственной или муниципальной собственности. Доступ к земельному участку осуществляется через земельные участки общего пользования
104	:3У32		Российская Федерация, Пермский край, м.р-н Пермский, с.п. Савинское, д. Песьянка	Размещение гаражей для собственных нужд (код 2.7.2)		32	Образование земельного участка под гаражом-боксом из земель, находящихся в государственной или муниципальной собственности. Доступ к земельному участку осуществляется через земельные участки общего пользования
105	:3У33		Российская Федерация, Пермский край, м.р-н Пермский, с.п. Савинское, д. Песьянка	Размещение гаражей для собственных нужд (код 2.7.2)		30	Образование земельного участка под гаражом-боксом из земель, находящихся в государственной или муниципальной собственности. Доступ к земельному участку осуществляется через земельные участки общего пользования
106	:15	59:32:1780001:15	край Пермский, р-н Пермский, с/п Савинское, д. Песьянка	Для гаражного строительства	28 +/-2	28	Исправление реестровой ошибки в местоположении границ земельного участка. В результате исправления реестровой ошибки площадь земельного участка не изменится.
107	:657	59:32:1780001:657	Пермский край, Пермский р-н, д Песьянка	Для гаража	24	26	Уточнение местоположения границ и площади земельного участка. В результате уточнения границ площадь земельного участка увеличивается на 2 кв.м. (в пределах 10%).
108	:3У34		Российская Федерация, Пермский край, м.р-н Пермский, с.п. Савинское, д.	Размещение гаражей для собственных нужд (код 2.7.2)		27	Образование земельного участка под гаражом-боксом из земель, находящихся в государственной или муниципальной собственности. Доступ к земельному участку

№ на чертеже	Условный номер участка	Кадастровый номер земельного участка	Местоположение	Виды разрешенного использования	Площадь по ЕГРН, кв.м	Площадь по ПМТ, кв.м	Проектные решения для ПМТ
			Песьянка				осуществляется через земельные участки общего пользования
109	:10	59:32:1780001:10	Пермский край, Пермский р-н, д Песьянка	Для гаражного строительства	28 +/-2	28	Исправление реестровой ошибки в местоположении границ земельного участка. В результате исправления реестровой ошибки площадь земельного участка не изменится.
110	:3У35		Российская Федерация, Пермский край, м.р-н Пермский, с.п. Савинское, д. Песьянка	Размещение гаражей для собственных нужд (код 2.7.2)		26	Образование земельного участка под гаражом-боксом из земель, находящихся в государственной или муниципальной собственности. Доступ к земельному участку осуществляется через земельные участки общего пользования
111	:2714	59:32:1780001:2714	Российская Федерация, Пермский край, Пермский муниципальный район, Савинское с/п, д. Песьянка	Хранение автотранспорта	27 +/-2	27	Исправление реестровой ошибки в местоположении границ земельного участка. В результате исправления реестровой ошибки площадь земельного участка не изменится.
112	:3У36		Российская Федерация, Пермский край, м.р-н Пермский, с.п. Савинское, д. Песьянка	Размещение гаражей для собственных нужд (код 2.7.2)		26	Образование земельного участка под гаражом-боксом из земель, находящихся в государственной или муниципальной собственности. Доступ к земельному участку осуществляется через земельные участки общего пользования
113	:667	59:32:1780001:667	край Пермский, р-н Пермский, с/п Савинское, д. Песьянка, ул. Строителей, дом 1б,	Под капитальным гаражом	24	26	Уточнение местоположения границ и площади земельного участка. В результате уточнения границ площадь земельного участка увеличивается на 2 кв.м. (в пределах 10%).

№ на чертеже	Условный номер участка	Кадастровый номер земельного участка	Местоположение	Виды разрешенного использования	Площадь по ЕГРН, кв.м	Площадь по ПМТ, кв.м	Проектные решения для ПМТ
			ГК "Мечта", гаражный бокс №3				
114	:669	59:32:1780001:669	край Пермский, р-н Пермский, с/п Савинское, д. Песьянка, ГК "Мечта"	Для гаража	24	25	Уточнение местоположения границ и площади земельного участка. В результате уточнения границ площадь земельного участка увеличивается на 1 кв.м. (в пределах 10%).
115	:643	59:32:1780001:643	край Пермский, р-н Пермский, с/п Савинское, д. Песьянка, ГК "Мечта"	Под капитальным гаражом	24	24	Уточнение местоположения границ и площади земельного участка. В результате уточнения границ площадь земельного участка не меняется
116	:668	59:32:1780001:668	край Пермский, р-н Пермский, с/п Савинское, д. Песьянка, гск Мечта, гаражный бокс 37	под капитальный гараж	28	31	Уточнение местоположения границ и площади земельного участка. В результате уточнения границ площадь земельного участка увеличивается на 3 кв.м. (в пределах 10%).
117	:629	59:32:1780001:629	Пермский край, р-н Пермский, д Песьянка, гаражный кооператив "Мечта"	под капитальным гаражом	24	26	Уточнение местоположения границ и площади земельного участка. В результате уточнения границ площадь земельного участка увеличивается на 2 кв.м. (в пределах 10%).
118	:628	59:32:1780001:628	Пермский край, Пермский р-н, д Песьянка	Капитальные гаражи	24	25	Уточнение местоположения границ и площади земельного участка. В результате уточнения границ площадь земельного участка увеличивается на 1 кв.м. (в пределах 10%).
119	:639	59:32:1780001:639	Пермский край, Пермский р-н, д Песьянка	Капитальные гаражи	24	25	Уточнение местоположения границ и площади земельного участка. В результате уточнения границ площадь земельного участка увеличивается на 1 кв.м. (в пределах 10%).
120	:659	59:32:1780001:659	Пермский край, Пермский р-н, д	Для гаража	24	25	Уточнение местоположения границ и площади земельного участка. В результате уточнения

№ на чертеже	Условный номер участка	Кадастровый номер земельного участка	Местоположение	Виды разрешенного использования	Площадь по ЕГРН, кв.м	Площадь по ПМТ, кв.м	Проектные решения для ПМТ
			Песьянка				границ площадь земельного участка увеличивается на 1 кв.м. (в пределах 10%).
121	:658	59:32:1780001:658	Пермский край, Пермский р-н, д Песьянка	Для гаража	24	25	Уточнение местоположения границ и площади земельного участка. В результате уточнения границ площадь земельного участка увеличивается на 1 кв.м. (в пределах 10%).
122	:660	59:32:1780001:660	Пермский край, Пермский р-н, д Песьянка	Для гаража	24	25	Уточнение местоположения границ и площади земельного участка. В результате уточнения границ площадь земельного участка увеличивается на 1 кв.м. (в пределах 10%).
123	:644	59:32:1780001:644	Пермский край, Пермский р-н, д Песьянка	Капитальные гаражи	24	26	Уточнение местоположения границ и площади земельного участка. В результате уточнения границ площадь земельного участка увеличивается на 2 кв.м. (в пределах 10%).
124	:2487	59:32:1780001:2487	Пермский край, район Пермский, д Песьянка, гаражный кооператив "Мечта"	Под капитальным гаражом	24	25	Уточнение местоположения границ и площади земельного участка. В результате уточнения границ площадь земельного участка увеличивается на 1 кв.м. (в пределах 10%).
125	:670	59:32:1780001:670	Пермский край, Пермский р-н, д Песьянка	Для гаража	24	25	Уточнение местоположения границ и площади земельного участка. В результате уточнения границ площадь земельного участка увеличивается на 1 кв.м. (в пределах 10%).
126	:631	59:32:1780001:631	Пермский край, Пермский р-н, д Песьянка	Капитальные гаражи	26 +/-2	24	Исправление реестровой ошибки в местоположении границ земельного участка. В результате исправления реестровой ошибки площадь земельного участка уменьшится на 2 кв.м. (в пределах 10%).
127	:661	59:32:1780001:661	край Пермский, р-н Пермский, с/п	под объекты автомобильного	24 +/-2	24	Исправление реестровой ошибки в местоположении границ земельного участка. В

№ на чертеже	Условный номер участка	Кадастровый номер земельного участка	Местоположение	Виды разрешенного использования	Площадь по ЕГРН, кв.м	Площадь по ПМТ, кв.м	Проектные решения для ПМТ
			Савинское, д. Песьянка, ул. Строителей, 1Б, г/к "Мечта" гаражный бокс № 20	транспорта			результате исправления реестровой ошибки площадь земельного участка не изменится.
128	:634	59:32:1780001:634	Пермский край, Пермский р-н, д Песьянка	Капитальные гаражи	24	25	Уточнение местоположения границ и площади земельного участка. В результате уточнения границ площадь земельного участка увеличивается на 1 кв.м. (в пределах 10%).
129	:626	59:32:1780001:626	Пермский край, Пермский р-н, д Песьянка	Капитальные гаражи	24	25	Уточнение местоположения границ и площади земельного участка. В результате уточнения границ площадь земельного участка увеличивается на 1 кв.м. (в пределах 10%).
130	:640	59:32:1780001:640	край Пермский, р-н Пермский, с/п Савинское, д. Песьянка, ГК "Мечта"	Под капитальным гаражом	24	26	Уточнение местоположения границ и площади земельного участка. В результате уточнения границ площадь земельного участка увеличивается на 2 кв.м. (в пределах 10%).
131	:663	59:32:1780001:663	Пермский край, Пермский р-н, д Песьянка	Для гаража	24	24	Уточнение местоположения границ и площади земельного участка. В результате уточнения границ площадь земельного участка не меняется
132	:664	59:32:1780001:664	Российская Федерация, Пермский край, м.р-н Пермский, с.п. Савинское, д. Песьянка, тер. ГСК Мечта, 30	Для гаража	24	25	Уточнение местоположения границ и площади земельного участка. В результате уточнения границ площадь земельного участка увеличивается на 1 кв.м. (в пределах 10%).
133	:665	59:32:1780001:665	Пермский край, Пермский р-н, д	Для гаража	24	25	Уточнение местоположения границ и площади земельного участка. В результате уточнения



№ на чертеже	Условный номер участка	Кадастровый номер земельного участка	Местоположение	Виды разрешенного использования	Площадь по ЕГРН, кв.м	Площадь по ПМТ, кв.м	Проектные решения для ПМТ
			Песьянка				границ площадь земельного участка увеличивается на 1 кв.м. (в пределах 10%).
134	:656	59:32:1780001:65 6	край Пермский, р-н Пермский, с/п Савинское, д. Песьянка, гаражный кооператив "Мечта"	под капитальным гаражом	24	24	Уточнение местоположения границ и площади земельного участка. В результате уточнения границ площадь земельного участка не меняется
135	:637	59:32:1780001:63 7	Пермский край, Пермский р-н, д Песьянка	Капитальные гаражи	24	24	Уточнение местоположения границ и площади земельного участка. В результате уточнения границ площадь земельного участка не меняется
136	:655	59:32:1780001:65 5	Пермский край, Пермский р-н, д Песьянка	Для гаража	24	26	Уточнение местоположения границ и площади земельного участка. В результате уточнения границ площадь земельного участка увеличивается на 2 кв.м. (в пределах 10%).
137	:666	59:32:1780001:66 6	Пермский край, Пермский р-н, д Песьянка	Для гаража	24	26	Уточнение местоположения границ и площади земельного участка. В результате уточнения границ площадь земельного участка увеличивается на 2 кв.м. (в пределах 10%).
138	:613	59:32:1780001:61 3	Пермский край, Пермский р-н, д Песьянка (Участок находится примерно в 0.018 км, по направлению на запад от ориентира)	под объекты автомобильного транспорта	55 +/- 15.78	56	Исправление реестровой ошибки в местоположении границ земельного участка. В результате исправления реестровой ошибки площадь земельного участка не изменится.
139	:624	59:32:1780001:62 4	край Пермский, р-н Пермский, с/пос. Савинское, д.	Капитальные гаражи	2200	1374	Уточнение местоположения границ и площади земельного участка. В результате уточнения границ площадь земельного участка

№ на чертеже	Условный номер участка	Кадастровый номер земельного участка	Местоположение	Виды разрешенного использования	Площадь по ЕГРН, кв.м	Площадь по ПМТ, кв.м	Проектные решения для ПМТ
			Песьянка, ГП Пермское по племенной работе				уменьшается на 826 кв.м. (больше 10%).
140	:3У37		Российская Федерация, Пермский край, м.р-н Пермский, с.п. Савинское, д. Песьянка	Благоустройство территории (код 12.0.2)		45	Образование земельного участка из земель, находящихся в государственной или муниципальной собственности.
141	:3У38		Российская Федерация, Пермский край, м.р-н Пермский, с.п. Савинское, д. Песьянка	Благоустройство территории (код 12.0.2)		175	Образование земельного участка из земель, находящихся в государственной или муниципальной собственности.
142	:2492	59:32:1780001:2492	Пермский край, Пермский район, Савинское с/п, д. Песьянка, ул. Молодежная, д. 2б	объекты технологического и технического обслуживания, связанные с целевым назначением зоны	166+/-3	182	Исправление реестровой ошибки в местоположении границ земельного участка. В результате исправления реестровой ошибки площадь земельного участка увеличивается на 16 кв.м. (в пределах 10%).
143	:103	59:32:1780001:103	Российская Федерация, Пермский край, м.р-н Пермский, с.п. Савинское, д. Песьянка, ул. Молодежная, з/у 2А	Под общественную застройку	183+/-1	201	Исправление реестровой ошибки в местоположении границ земельного участка. В результате исправления реестровой ошибки площадь земельного участка увеличивается на 18 кв.м. (в пределах 10%).
144	:3У39	59:32:1780001:90	край Пермский, р-н Пермский, с/п	Магазины (код 4.4)	109+/-4	131	Образование земельного участка путем пререаспределения земельного участка с

№ на чертеже	Условный номер участка	Кадастровый номер земельного участка	Местоположение	Виды разрешенного использования	Площадь по ЕГРН, кв.м	Площадь по ПМТ, кв.м	Проектные решения для ПМТ
			Савинское, д. Песьянка, ул. Строителей, дом 8а				кадастровмы номером 59:32:1780001:90 с землями, находящимися в государственной или муниципальной собственности. Образование земельного участка возможно после внесения изменений в границы территориальной зоны О-1 (Зона объектов общественного назначения).
145	:636	59:32:1780001:63 6	Пермский край, Пермский р-н, д Песьянка	Капитальные гаражи	24	26	Уточнение местоположения границ и площади земельного участка. В результате уточнения границ площадь земельного участка увеличивается на 2 кв.м. (в пределах 10%).
146	:625	59:32:1780001:62 5	Пермский край, Пермский р-н, д Песьянка	Капитальные гаражи	24	24	Исправление реестровой ошибки в местоположении границ земельного участка. В результате исправления реестровой ошибки площадь земельного участка не изменится.
147	:633	59:32:1780001:63 3	Пермский край, Пермский р-н, д Песьянка	Капитальные гаражи	24	25	Уточнение местоположения границ и площади земельного участка. В результате уточнения границ площадь земельного участка увеличивается на 1 кв.м. (в пределах 10%).
148	:638	59:32:1780001:63 8	Пермский край, Пермский р-н, д Песьянка	Капитальные гаражи	24	26	Уточнение местоположения границ и площади земельного участка. В результате уточнения границ площадь земельного участка увеличивается на 2 кв.м. (в пределах 10%).
149	:662	59:32:1780001:66 2	Пермский край, Пермский р-н, д Песьянка	Капитальные гаражи	24	24	Исправление реестровой ошибки в местоположении границ земельного участка. В результате исправления реестровой ошибки площадь земельного участка не изменится.
<b>II этап</b>							
150	624:3У	59:32:1780001:62	Российская	Размещение	1400	33	Образование земельного участка под гаражом-

№ на чертеже	Условный номер участка	Кадастровый номер земельного участка	Местоположение	Виды разрешенного использования	Площадь по ЕГРН, кв.м	Площадь по ПМТ, кв.м	Проектные решения для ПМТ
	1	4	Федерация, Пермский край, м.р-н Пермский, с.п. Савинское, д. Песьянка	гаражей для собственных нужд (код 2.7.2)			боксом путем раздела исходного земельного участка 59:32:1780001:624. Доступ к земельному участку осуществляется через земли общего пользования (земельный участок с условным номером :624:ЗУ9)
151	624:ЗУ 2	59:32:1780001:62 4	Российская Федерация, Пермский край, м.р-н Пермский, с.п. Савинское, д. Песьянка	Размещение гаражей для собственных нужд (код 2.7.2)	1400	23	Образование земельного участка под гаражом-боксом путем раздела исходного земельного участка 59:32:1780001:624. Доступ к земельному участку осуществляется через земли общего пользования (земельный участок с условным номером :624:ЗУ9)
152	624:ЗУ 3	59:32:1780001:62 4	Российская Федерация, Пермский край, м.р-н Пермский, с.п. Савинское, д. Песьянка	Размещение гаражей для собственных нужд (код 2.7.2)	1400	26	Образование земельного участка под гаражом-боксом путем раздела исходного земельного участка 59:32:1780001:624. Доступ к земельному участку осуществляется через земли общенгго пользования (земельный участок с условным номером :624:ЗУ9)
153	:624:З У4	59:32:1780001:62 4	Российская Федерация, Пермский край, м.р-н Пермский, с.п. Савинское, д. Песьянка	Земельные участки (территории) общего пользования (код 12.0)	1400	1292	Образование земельного участка под гаражом-боксом путем раздела исходного земельного участка 59:32:1780001:624. Доступ к земельному участку осуществляется через земли общего пользования. Образование земельного участка возможно после внесения изменений в границы территориальной зоны Т-1 (Зона транспортных сооружений).
154	:617:З У1	59:32:1780001:61 7	Российская Федерация, Пермский край, м.р-н Пермский,	Размещение гаражей для собственных	256	24	Образование земельного участка под гаражом-боксом путем раздела исходного земельного участка 59:32:1780001:617. Исходный

№ на чертеже	Условный номер участка	Кадастровый номер земельного участка	Местоположение	Виды разрешенного использования	Площадь по ЕГРН, кв.м	Площадь по ПМТ, кв.м	Проектные решения для ПМТ
			с.п. Савинское, д. Песьянка	нужд (код 2.7.2)			земельный участок остается в измененных границах. Доступ к земельному участку осуществляется через земли общего пользования
155	:617:3 У2	59:32:1780001:617	Российская Федерация, Пермский край, м.р-н Пермский, с.п. Савинское, д. Песьянка	Размещение гаражей для собственных нужд (код 2.7.2)	256	23	Образование земельного участка под гаражом-боксом путем раздела исходного земельного участка 59:32:1780001:617. Исходный земельный участок остается в измененных границах. Доступ к земельному участку осуществляется через 59:32:1780001:617
156	:617:3 У3	59:32:1780001:617	Российская Федерация, Пермский край, м.р-н Пермский, с.п. Савинское, д. Песьянка	Размещение гаражей для собственных нужд (код 2.7.2)	256	23	Образование земельного участка под гаражом-боксом путем раздела исходного земельного участка 59:32:1780001:617. Исходный земельный участок остается в измененных границах. Доступ к земельному участку осуществляется через 59:32:1780001:617
157	:617:3 У4	59:32:1780001:617	Российская Федерация, Пермский край, м.р-н Пермский, с.п. Савинское, д. Песьянка	Размещение гаражей для собственных нужд (код 2.7.2)	256	24	Образование земельного участка под гаражом-боксом путем раздела исходного земельного участка 59:32:1780001:617. Исходный земельный участок остается в измененных границах. Доступ к земельному участку осуществляется через 59:32:1780001:177
158	:617:3 У5	59:32:1780001:617	Российская Федерация, Пермский край, м.р-н Пермский, с.п. Савинское, д. Песьянка	Размещение гаражей для собственных нужд (код 2.7.2)	256	22	Образование земельного участка под гаражом-боксом путем раздела исходного земельного участка 59:32:1780001:617. Исходный земельный участок остается в измененных границах.

№ на чертеже	Условный номер участка	Кадастровый номер земельного участка	Местоположение	Виды разрешенного использования	Площадь по ЕГРН, кв.м	Площадь по ПМТ, кв.м	Проектные решения для ПМТ
							Доступ к земельному участку осуществляется через земли общего пользования
159	:617:3У6	59:32:1780001:617	Российская Федерация, Пермский край, м.р-н Пермский, с.п. Савинское, д. Песьянка	Размещение гаражей для собственных нужд (код 2.7.2)	256	22	Образование земельного участка под гаражом-боксом путем раздела исходного земельного участка 59:32:1780001:617. Исходный земельный участок остается в измененных границах. Доступ к земельному участку осуществляется через земли общего пользования
160	:617	59:32:1780001:617	Российская Федерация, Пермский край, м.р-н Пермский, с.п. Савинское, д. Песьянка	Для гаражного строительства	256	118	Исходный земельный участок 59:32:1780001:617 в измененных границах
161	:3У40		Российская Федерация, Пермский край, м.р-н Пермский, с.п. Савинское, д. Песьянка	Размещение гаражей для собственных нужд (код 2.7.2)	25	30	Образование земельного участка путем пререаспределения земельного участка с кадастровым номером 59:32:1780001:177 с землями, находящимися в государственной или муниципальной собственности. Образование земельного участка возможно после внесения изменений в границы территориальной зоны Т-1 (Зона транспортных сооружений).
162	:3У41	59:32:1780001:2670	Российская Федерация, Пермский край, м.р-н Пермский, с.п. Савинское, д. Песьянка	коммунальное обслуживание (код 3.1)	1834	2383	Образование земельного участка путем пререаспределения земельного участка с кадастровым номером 59:32:1780001:2670 с землями, находящимися в государственной или муниципальной собственности. Образование земельного участка возможно

№ на чертеже	Условный номер участка	Кадастровый номер земельного участка	Местоположение	Виды разрешенного использования	Площадь по ЕГРН, кв.м	Площадь по ПМТ, кв.м	Проектные решения для ПМТ
							после внесения изменений в границы территориальных зон Т-1 (Зона транспортных сооружений) и ИТ (Зону инженерных, технических сооружений)
163	:ЗУ42	59:32:1780001:2494	Российская Федерация, Пермский край, м.р-н Пермский, с.п. Савинское, д. Песьянка	Земельные участки (территории) общего пользования (код 12.0)	502	5046	Образование земельного участка путем прераспределения земельного участка с кадастровым номером 59:32:1780001:2494 с землями, находящимися в государственной или муниципальной собственности

**Раздел II. Сведения о ранее выполненных проектах планировки и проектах межевания территории, границы проектирования которых вошли в границы проектирования разрабатываемого проекта.**

При разработке проекта межевания территории кадастрового квартала 59:32:1780001 учтено постановлением администрации Пермского муниципального района от 17 октября 2019 г. № 704 «Об утверждении проекта планировки и проекта межевания части территории д. Песьянка Савинского сельского поселения Пермского муниципального района Пермского края, включающей дома, расположенные по улицам Строителей, Молодежная, Мелиораторов» (в редакции Постановления администрации Пермского муниципального района Пермского края от 28 декабря 2021 г. № СЭД-2021-299-01-014-05.С-731).

В настоящее время проектные решения, указанного выше документа планировки и проекта межевания территории, частично реализованы, часть проектных решений указана не корректно и без учета фактической планировки территории и элементов планировочной структуры.

Настоящим проектом предлагается внести изменения в проектные решения и в отношении установленных границ красных линий проекта межевания части территории д. Песьянка Савинского сельского поселения Пермского муниципального района Пермского края, включающей дома, расположенные по улицам Строителей, Молодежная, Мелиораторов.



**Раздел III. Каталог координат уточняемых, изменяемых и образуемых земельных участков.**

Таблица 2

Перечень координат границ уточняемых, изменяемых и образуемых земельных участков, I этап

Номер участка на чертеже	Условный номер земельных участков	Номер точки п/п	X	Y	Номер участка на чертеже	Условный номер земельных участков	Номер точки п/п	X	Y
1	.749	1	510632.63	2221086.56			45	510316.73	2221016.25
		2	510621.25	2221069.76			46	510311.71	2221004.15
		3	510608.03	2221051.29			47	510319.54	2221000.90
		4	510602.03	2221043.59			48	510309.79	2220951.65
		5	510593.24	2221032.47			49	510318.57	2220950.21
		6	510589.45	2221027.62			50	510336.09	2220947.42
		7	510585.42	2221022.01			51	510342.98	2220946.33
		8	510566.48	2220997.58			52	510343.42	2220948.00
		9	510536.21	2220956.40			53	510355.46	2220994.48
		10	510536.21	2220956.40			54	510360.13	2221005.54
		11	510517.79	2220932.88			55	510358.11	2221006.38
		12	510501.95	2220910.42			56	510358.87	2221008.06
		13	510491.23	2220894.63			57	510361.36	2221013.54
		14	510483.26	2220882.48			58	510372.28	2221037.59
		15	510471.74	2220867.46			59	510345.86	2221049.11
		16	510453.74	2220843.46			60	510343.15	2221055.83
		17	510433.31	2220817.08			61	510340.19	2221063.17
		18	510421.18	2220800.78			62	510318.98	2221072.57
		19	510393.49	2220823.42			63	510319.32	2221073.43
		20	510386.19	2220829.67			64	510319.69	2221074.41
		21	510366.91	2220850.03			65	510321.38	2221078.90
		22	510353.71	2220865.14			66	510322.95	2221078.06
		23	510331.63	2220888.63			67	510326.67	2221076.13
		24	510321.80	2220896.44			68	510330.14	2221074.32
		25	510322.67	2220899.11			69	510333.58	2221072.46
		26	510319.14	2220899.69			70	510334.97	2221071.75
		27	510295.63	2220904.83			71	510339.33	2221069.96
		28	510296.85	2220912.58			72	510340.78	2221073.09
		29	510299.31	2220934.60			73	510349.49	2221092.79
		30	510299.61	2220939.55			74	510349.83	2221093.58
		31	510300.51	2220946.98			75	510351.37	2221097.07
		32	510301.13	2220954.50			76	510351.72	2221097.86
		33	510301.99	2220969.62			77	510361.28	2221119.52
		34	510298.07	2220981.58			78	510362.88	2221122.97
		35	510290.06	2221002.38			79	510364.60	2221126.83
		36	510293.55	2221009.72			80	510372.77	2221145.16
		37	510296.84	2221016.12			81	510374.35	2221148.69
		38	510293.60	2221017.59			82	510375.89	2221152.16
		39	510294.56	2221019.90			83	510393.40	2221191.14
		40	510295.01	2221020.99			84	510399.18	2221193.15
		41	510296.53	2221024.66			85	510407.14	2221196.00
		42	510297.82	2221024.12			86	510409.80	2221196.82
		43	510306.90	2221020.34			87	510433.99	2221187.99
		44	510313.04	2221017.79			88	510434.48	2221187.81

Номер участка на чертеже	Условный номер земельных участков	Номер точки п/п	X	Y
		89	510460.58	2221178.75
		90	510460.38	2221176.67
		91	510460.72	2221173.79
		92	510464.37	2221172.44
		93	510468.10	2221170.96
		94	510471.82	2221169.47
		95	510475.56	2221167.98
		96	510483.11	2221164.84
		97	510499.51	2221155.77
		98	510509.39	2221151.19
		99	510519.80	2221146.67
		100	510540.28	2221138.00
		101	510538.20	2221123.38
		102	510536.99	2221120.37
		103	510537.98	2221118.02
		104	510539.73	2221116.25
		105	510541.32	2221115.21
		106	510548.28	2221112.15
		107	510557.96	2221107.70
		108	510562.03	2221106.02
		109	510567.10	2221106.42
		110	510572.07	2221106.67
		111	510576.05	2221113.22
		112	510594.39	2221104.52
		1	510632.63	2221086.56
		113	510360.05	2221050.43
		114	510362.64	2221056.29
		115	510352.99	2221060.50
		116	510350.35	2221054.38
		113	510360.05	2221050.43
		117	510543.05	2221023.58
		118	510550.76	2221042.56
		119	510537.24	2221048.19
		120	510529.64	2221029.18
		117	510543.05	2221023.58
		121	510374.94	2220988.94
		122	510384.98	2221012.48
		123	510382.86	2221013.27
		124	510386.08	2221020.38
		125	510377.43	2221024.60
		126	510370.81	2221009.60
		127	510368.51	2221004.06
		128	510363.99	2220993.15
		121	510374.94	2220988.94
		129	510530.23	2220990.78
		130	510537.06	2221007.41
		131	510503.45	2221020.82
		132	510496.63	2221004.22

Номер участка на чертеже	Условный номер земельных участков	Номер точки п/п	X	Y
		129	510530.23	2220990.78
		133	510444.15	2221104.87
		134	510455.89	2221132.58
		135	510450.39	2221134.97
		136	510425.04	2221145.99
		137	510413.15	2221118.64
		133	510444.15	2221104.87
		138	510388.25	2220886.79
		139	510397.22	2220921.77
		140	510372.86	2220927.90
		141	510367.04	2220929.37
		142	510357.96	2220894.57
		138	510388.25	2220886.79
		143	510384.15	2221089.91
		144	510394.18	2221113.11
		145	510376.82	2221120.54
		146	510373.79	2221113.57
		147	510371.40	2221108.06
		148	510366.80	2221097.50
		143	510384.15	2221089.91
2	:2477	1	510577.69	2221116.89
		2	510579.71	2221120.63
		3	510580.50	2221122.25
		4	510581.85	2221124.61
		5	510584.67	2221129.01
		6	510592.60	2221143.73
		7	510593.61	2221146.08
		8	510594.86	2221157.30
		9	510595.02	2221162.54
		10	510594.98	2221166.84
		11	510594.36	2221168.51
		12	510592.57	2221170.34
		13	510574.64	2221177.37
		14	510563.48	2221180.90
		15	510559.62	2221182.35
		16	510542.25	2221137.05
		17	510540.28	2221138.00
		18	510538.20	2221123.38
		19	510536.99	2221120.37
		20	510537.98	2221118.02
		21	510539.73	2221116.25
		22	510541.32	2221115.21
		23	510548.28	2221112.15
		24	510557.96	2221107.70
		25	510562.03	2221106.02
		26	510572.07	2221106.67
		27	510576.05	2221113.22
		1	510577.69	2221116.89
3	:2670	1	510559.62	2221182.35

Номер участка на чертеже	Условный номер земельных участков	Номер точки п/п	X	Y
		2	510540.04	2221189.58
		3	510533.59	2221192.38
		4	510526.74	2221194.60
		5	510523.34	2221195.51
		6	510522.89	2221193.88
		7	510521.15	2221189.18
		8	510506.63	2221152.46
		9	510509.39	2221151.19
		10	510519.80	2221146.67
		11	510540.28	2221138.00
		12	510542.25	2221137.05
		1	510559.62	2221182.35
4	:2706:3У1	1	510654.01	2221214.42
		2	510657.30	2221219.34
		3	510675.21	2221251.37
		4	510611.00	2221286.57
		5	510593.29	2221254.92
		6	510590.26	2221249.74
		1	510654.01	2221214.42
5	:2706:3У2	1	510675.21	2221251.37
		2	510688.21	2221274.64
		3	510689.49	2221278.06
		4	510625.52	2221312.54
		5	510623.79	2221309.45
		6	510611.00	2221286.57
		1	510675.21	2221251.37
6	:3У1	1	510689.49	2221278.06
		2	510693.57	2221288.28
		3	510690.10	2221290.19
		4	510687.03	2221291.91
		5	510683.96	2221293.67
		6	510680.80	2221295.40
		7	510677.86	2221297.08
		8	510674.86	2221298.77
		9	510671.72	2221300.50
		10	510668.74	2221302.24
		11	510665.52	2221304.04
		12	510662.12	2221305.94
		13	510658.94	2221307.73
		14	510655.94	2221309.42
		15	510652.88	2221311.17
		16	510649.90	2221312.85
		17	510646.93	2221314.51
		18	510643.79	2221316.27
		19	510640.69	2221318.04
		20	510637.59	2221319.83
		21	510633.98	2221321.86
		22	510628.08	2221311.16
		1	510689.49	2221278.06
7	:3У2	1	510655.53	2221358.21

Номер участка на чертеже	Условный номер земельных участков	Номер точки п/п	X	Y
		2	510651.12	2221349.75
		3	510654.52	2221347.71
		4	510657.42	2221345.98
		5	510660.60	2221344.28
		6	510663.82	2221342.48
		7	510667.13	2221340.63
		8	510670.35	2221338.81
		9	510673.63	2221336.96
		10	510677.11	2221335.02
		11	510679.93	2221333.44
		12	510680.29	2221333.24
		13	510683.52	2221331.50
		14	510686.77	2221329.75
		15	510690.28	2221327.83
		16	510693.60	2221325.99
		17	510697.37	2221323.91
		18	510701.13	2221321.94
		19	510704.53	2221320.10
		20	510706.97	2221318.57
		21	510710.64	2221326.25
		1	510655.53	2221358.21
8	:3У3	1	510567.94	2221208.54
		2	510573.12	2221218.85
		3	510574.90	2221222.06
		4	510590.26	2221249.74
		5	510593.29	2221254.92
		6	510611.00	2221286.57
		7	510623.79	2221309.45
		8	510625.52	2221312.54
		9	510628.08	2221311.16
		10	510633.98	2221321.86
		11	510637.08	2221327.27
		12	510640.29	2221332.90
		13	510644.25	2221339.12
		14	510647.63	2221345.05
		15	510648.21	2221344.74
		16	510651.12	2221349.75
		17	510655.54	2221358.23
		18	510652.32	2221360.07
		19	510663.86	2221380.91
		20	510651.80	2221385.79
		21	510613.21	2221315.67
		22	510582.20	2221259.32
		23	510580.31	2221255.75
		24	510562.44	2221226.40
		25	510560.63	2221223.41
		26	510559.59	2221223.07
		27	510558.73	2221222.78
		28	510530.07	2221213.30
		29	510520.16	2221211.01
		30	510522.06	2221207.56
		31	510511.76	2221202.79

Номер участка на чертеже	Условный номер земельных участков	Номер точки п/п	X	Y
		32	510501.41	2221200.56
		33	510497.89	2221189.85
		34	510521.51	2221196.00
		35	510523.34	2221195.51
		36	510526.74	2221194.60
		37	510532.25	2221192.84
		38	510536.37	2221205.28
		39	510553.64	2221212.02
		40	510559.83	2221212.17
		41	510564.81	2221210.37
		1	510567.94	2221208.54
9	:3У4	1	510613.21	2221315.67
		2	510651.80	2221385.79
		3	510629.66	2221397.92
		4	510609.10	2221360.18
		5	510591.23	2221327.36
		1	510613.21	2221315.67
10	:3У5	1	510582.20	2221259.32
		2	510613.21	2221315.67
		3	510591.23	2221327.36
		4	510580.50	2221307.66
		5	510558.11	2221266.12
		6	510558.28	2221260.94
		7	510560.30	2221260.80
		8	510580.10	2221259.46
		1	510582.20	2221259.32
11	:3У6	1	510530.07	2221213.30
		2	510556.47	2221257.88
		3	510558.28	2221260.94
		4	510558.11	2221266.12
		5	510525.08	2221283.51
		6	510511.79	2221257.13
		7	510498.09	2221229.94
		8	510495.41	2221224.58
		9	510520.16	2221211.01
		1	510530.07	2221213.30
12	:3У7	1	510495.41	2221224.58
		2	510498.19	2221230.12
		3	510511.79	2221257.13
		4	510503.21	2221261.91
		5	510477.22	2221276.41
		6	510474.18	2221271.29
		7	510463.56	2221252.53
		8	510461.84	2221248.98
		9	510462.74	2221244.23
		10	510463.75	2221242.46
		11	510490.70	2221227.23
		1	510495.41	2221224.58
13	:3У8	1	510561.12	2221318.23
		2	510567.40	2221330.34
		3	510521.83	2221354.23
		4	510517.08	2221344.87

Номер участка на чертеже	Условный номер земельных участков	Номер точки п/п	X	Y
		5	510542.66	2221331.12
		6	510548.06	2221328.14
		7	510559.13	2221322.34
		8	510557.88	2221319.99
		1	510561.12	2221318.23
14	:3У9	1	510497.89	2221189.85
		2	510501.41	2221200.56
		3	510491.10	2221202.96
		4	510485.86	2221206.35
		5	510482.19	2221211.29
		6	510479.71	2221215.60
		7	510463.75	2221242.46
		8	510462.74	2221244.23
		9	510461.84	2221248.98
		10	510462.19	2221249.63
		11	510463.56	2221252.53
		12	510474.18	2221271.29
		13	510477.22	2221276.41
		14	510487.98	2221296.10
		15	510492.27	2221300.78
		16	510496.82	2221308.08
		17	510517.08	2221344.87
		18	510521.71	2221354.17
		19	510520.15	2221355.09
		20	510531.34	2221376.05
		21	510534.14	2221381.23
		22	510545.36	2221402.89
		23	510547.86	2221407.45
		24	510550.14	2221411.61
		25	510559.06	2221429.11
		26	510559.46	2221429.88
		27	510542.15	2221434.06
		28	510544.00	2221431.55
		29	510544.80	2221429.60
		30	510544.47	2221426.82
		31	510542.88	2221422.13
		32	510541.88	2221419.19
		33	510541.53	2221418.19
		34	510541.21	2221417.23
		35	510540.32	2221414.60
		36	510538.23	2221410.57
		37	510536.34	2221406.92
		38	510532.89	2221400.23
		39	510522.83	2221380.80
		40	510520.95	2221377.17
		41	510520.72	2221376.71
		42	510515.77	2221367.61
		43	510514.15	2221364.88
		44	510512.03	2221361.33
		45	510510.39	2221358.56
		46	510509.75	2221357.48
		47	510508.34	2221355.10

Номер участка на чертеже	Условный номер земельных участков	Номер точки п/п	X	Y
		48	510506.22	2221351.54
		49	510504.92	2221352.03
		50	510495.70	2221335.35
		51	510456.89	2221261.92
		52	510453.28	2221261.76
		53	510449.95	2221255.11
		54	510450.50	2221243.02
		55	510454.47	2221235.00
		56	510462.17	2221224.88
		57	510469.68	2221215.00
		58	510476.93	2221205.47
		59	510483.65	2221195.81
		60	510488.55	2221190.20
		1	510497.89	2221189.85
15	:3У10	1	510456.89	2221261.92
		2	510495.70	2221335.35
		3	510504.92	2221352.03
		4	510503.27	2221352.66
		5	510501.18	2221353.46
		6	510495.80	2221355.53
		7	510494.05	2221356.20
		8	510491.99	2221356.99
		9	510487.99	2221358.53
		10	510477.59	2221362.53
		11	510434.47	2221262.98
		12	510433.62	2221261.02
		1	510453.28	2221261.76
16	:2700	1	510417.94	2221230.63
		2	510428.87	2221259.27
		3	510384.22	2221276.52
		4	510382.17	2221270.16
		5	510380.23	2221264.46
		6	510370.72	2221267.77
		7	510366.29	2221255.04
		8	510366.77	2221254.87
		9	510366.63	2221254.46
		10	510366.18	2221253.25
		11	510365.81	2221253.38
		12	510359.44	2221255.62
		13	510357.49	2221250.02
		14	510355.78	2221245.12
		15	510410.45	2221226.47
		1	510417.94	2221230.63
17	:3У11	1	510491.74	2221365.99
		2	510494.15	2221372.14
		3	510495.03	2221373.37
		4	510491.32	2221374.88
		5	510485.83	2221376.83
		6	510483.00	2221378.00
		7	510480.77	2221370.16
		8	510482.57	2221369.48
		1	510491.74	2221365.99

Номер участка на чертеже	Условный номер земельных участков	Номер точки п/п	X	Y
18	:3У12	1	510485.83	2221376.83
		2	510486.53	2221378.98
		3	510488.83	2221385.96
		4	510489.97	2221389.42
		5	510490.08	2221389.77
		6	510496.87	2221410.44
		7	510498.13	2221414.27
		8	510498.84	2221416.42
		9	510500.09	2221420.23
		10	510501.45	2221424.38
		11	510502.13	2221426.46
		12	510505.13	2221435.48
		13	510506.07	2221438.32
		14	510506.45	2221439.47
		15	510506.85	2221440.02
		16	510507.52	2221440.94
		17	510508.44	2221441.71
		18	510509.66	2221442.73
		19	510510.49	2221442.91
		20	510514.97	2221443.92
		21	510442.60	2221467.42
		22	510439.88	2221459.75
		23	510441.07	2221463.33
		24	510447.19	2221461.45
		25	510500.68	2221442.00
		26	510499.68	2221438.11
		27	510492.15	2221415.23
		28	510483.72	2221389.63
		29	510422.33	2221410.48
		30	510419.69	2221403.46
		31	510470.03	2221386.36
		32	510468.70	2221382.08
		33	510483.00	2221378.00
		1	510485.83	2221376.83
19	:3У13	1	510492.15	2221415.23
		2	510499.68	2221438.11
		3	510500.68	2221442.00
		4	510447.19	2221461.45
		5	510441.07	2221463.33
		6	510439.88	2221459.75
		7	510431.26	2221435.54
		1	510492.15	2221415.23
20	:3У14	1	510269.80	2221088.75
		2	510257.08	2221094.15
		3	510263.33	2221096.50
		4	510267.03	2221100.20
		5	510269.30	2221104.99
		6	510279.52	2221114.34
		7	510291.02	2221147.54
		8	510315.99	2221219.39
		9	510316.49	2221220.83
		10	510324.36	2221227.15

Номер участка на чертеже	Условный номер земельных участков	Номер точки п/п	X	Y
		11	510344.34	2221285.54
		12	510343.32	2221292.68
		13	510344.24	2221295.43
		14	510366.57	2221362.44
		15	510367.97	2221366.45
		16	510369.38	2221370.46
		17	510392.20	2221439.13
		18	510396.12	2221450.63
		19	510402.84	2221470.81
		20	510400.92	2221471.46
		21	510378.74	2221478.96
		22	510375.80	2221480.00
		23	510363.11	2221482.63
		24	510364.97	2221488.29
		25	510366.26	2221492.16
		26	510442.60	2221467.42
		27	510439.88	2221459.75
		28	510431.26	2221435.54
		29	510422.33	2221410.48
		30	510419.69	2221403.46
		31	510418.24	2221398.98
		32	510412.46	2221381.12
		33	510410.00	2221374.00
		34	510411.65	2221373.74
		35	510401.23	2221341.79
		36	510399.29	2221342.44
		37	510396.74	2221334.92
		38	510388.74	2221311.09
		39	510377.94	2221278.90
		40	510355.89	2221287.22
		41	510343.98	2221254.95
		42	510340.45	2221245.08
		43	510332.75	2221222.63
		44	510330.91	2221217.03
		45	510329.23	2221211.87
		46	510326.75	2221212.74
		47	510300.62	2221146.29
		48	510300.63	2221146.29
		49	510300.63	2221146.28
		50	510298.46	2221146.94
		51	510296.35	2221140.89
		52	510287.41	2221115.64
		53	510278.44	2221101.95
		54	510273.79	2221094.85
		1	510269.80	2221088.75
		55	510375.53	2221350.62
		56	510374.55	2221347.48
		57	510357.20	2221297.26
		58	510356.92	2221296.45
		59	510375.19	2221289.56
		60	510393.64	2221344.84

Номер участка на чертеже	Условный номер земельных участков	Номер точки п/п	X	Y
		61	510413.55	2221404.47
		62	510432.83	2221462.23
		63	510420.74	2221466.48
		64	510414.52	2221468.09
		65	510414.16	2221467.04
		66	510396.64	2221415.87
		67	510394.87	2221410.81
		68	510393.12	2221405.70
		69	510376.79	2221354.66
		55	510375.53	2221350.62
21	:3У15	1	510367.98	2221366.45
		2	510369.38	2221370.46
		3	510392.20	2221439.13
		4	510394.82	2221446.75
		5	510372.81	2221453.90
		6	510370.09	2221446.29
		7	510346.16	2221373.58
		8	510348.79	2221372.72
		1	510367.98	2221366.45
22	:3У16	1	510396.12	2221450.63
		2	510402.84	2221470.81
		3	510400.92	2221471.46
		4	510378.74	2221478.96
		5	510375.80	2221480.00
		6	510367.69	2221455.65
		7	510372.81	2221453.90
		8	510394.82	2221446.75
		1	510396.12	2221450.63
23	:2689	1	510364.03	2221427.86
		2	510369.52	2221444.48
		3	510368.67	2221444.76
		4	510359.57	2221448.12
		5	510359.35	2221447.50
		6	510356.31	2221438.40
		7	510350.54	2221425.26
		8	510351.79	2221424.88
		9	510358.13	2221422.92
		1	510364.03	2221427.86
24	:2494	1	510338.30	2221385.15
		2	510339.40	2221387.86
		3	510351.79	2221424.88
		4	510350.54	2221425.26
		5	510356.31	2221438.40
		6	510359.35	2221447.50
		7	510359.57	2221448.12
		8	510353.63	2221450.64
		9	510330.22	2221388.68
		1	510338.30	2221385.15
25	:2221	1	510327.40	2221236.04
		2	510344.34	2221285.54
		3	510323.87	2221292.29
		4	510322.03	2221292.12

Номер участка на чертеже	Условный номер земельных участков	Номер точки п/п	X	Y
		5	510302.86	2221235.97
		6	510302.39	2221234.58
		7	510324.36	2221227.15
		1	510327.40	2221236.04
26	:3У18	1	510291.02	2221147.54
		2	510315.99	2221219.39
		3	510316.49	2221220.83
		4	510295.31	2221228.01
		5	510269.41	2221154.57
		6	510274.06	2221153.06
		1	510291.02	2221147.54
27	:3У19	1	510279.52	2221114.34
		2	510291.02	2221147.54
		3	510274.06	2221153.06
		4	510269.41	2221154.57
		5	510264.68	2221141.18
		6	510256.32	2221143.83
		7	510250.52	2221129.32
		8	510248.79	2221124.99
		9	510257.81	2221121.76
		10	510265.72	2221119.05
		11	510261.56	2221107.89
		12	510269.30	2221104.99
		1	510279.52	2221114.34
28	:3У20	1	510258.25	2221152.85
		2	510284.41	2221230.23
		3	510278.09	2221231.87
		4	510267.54	2221201.63
		5	510260.93	2221203.91
		6	510260.18	2221204.23
		7	510241.77	2221161.54
		8	510241.28	2221160.25
		9	510243.02	2221159.54
		10	510245.49	2221158.48
		1	510258.25	2221152.85
29	:2682	1	510250.52	2221129.32
		2	510256.32	2221143.83
		3	510259.67	2221152.20
		4	510258.25	2221152.85
		5	510245.49	2221158.48
		6	510243.02	2221159.54
		7	510241.28	2221160.25
		8	510232.61	2221137.07
		9	510233.71	2221136.52
		1	510250.52	2221129.32
30	:2681	1	510242.42	2221109.07
		2	510248.79	2221124.99
		3	510250.52	2221129.32
		4	510233.71	2221136.52
		5	510232.61	2221137.07
		6	510225.02	2221116.69
		7	510225.54	2221116.31

Номер участка на чертеже	Условный номер земельных участков	Номер точки п/п	X	Y
		8	510237.04	2221111.37
		9	510240.72	2221109.79
		1	510242.42	2221109.07
31	:3У21	1	510338.36	2221114.12
		2	510333.81	2221115.65
		3	510339.12	2221129.55
		4	510343.85	2221127.86
		5	510338.44	2221114.33
		6	510346.44	2221127.09
		7	510375.78	2221187.29
		8	510383.98	2221193.13
		9	510386.93	2221191.83
		10	510388.92	2221196.31
		11	510398.03	2221197.11
		12	510405.38	2221210.48
		13	510413.81	2221218.69
		14	510427.57	2221229.92
		15	510444.00	2221243.50
		16	510450.50	2221243.02
		17	510449.95	2221255.11
		18	510417.94	2221230.63
		19	510410.45	2221226.47
		20	510409.12	2221222.91
		21	510403.88	2221218.21
		22	510388.77	2221203.42
		23	510381.92	2221198.27
		24	510363.05	2221205.21
		25	510361.29	2221200.71
		26	510361.29	2221200.70
		27	510358.66	2221193.98
		28	510356.89	2221190.36
		29	510351.93	2221177.94
		30	510350.44	2221174.22
		31	510346.49	2221164.36
		32	510345.03	2221160.64
		33	510340.01	2221147.95
		34	510338.53	2221144.23
		35	510335.08	2221135.49
		36	510332.68	2221129.43
		37	510317.38	2221096.12
		38	510310.79	2221081.77
		39	510308.38	2221078.45
		40	510304.93	2221076.50
		41	510269.80	2221088.75
		42	510257.08	2221094.15
		43	510239.29	2221100.20
		44	510242.42	2221109.07
		45	510240.72	2221109.79
		46	510237.04	2221111.37
		47	510225.54	2221116.31
		48	510225.02	2221116.69
		49	510223.61	2221106.06

Номер участка на чертеже	Условный номер земельных участков	Номер точки п/п	X	Y
		50	510218.68	2221095.18
		51	510232.21	2221090.82
		52	510238.71	2221088.05
		53	510239.74	2221087.61
		54	510257.18	2221079.81
		55	510266.87	2221076.15
		56	510269.98	2221077.31
		57	510276.74	2221073.86
		58	510311.09	2221060.23
		59	510313.88	2221059.13
		60	510316.46	2221065.91
		61	510318.98	2221072.57
		62	510321.38	2221078.90
		63	510319.29	2221080.00
		64	510322.24	2221085.52
		65	510330.69	2221096.29
		1	510338.36	2221114.12
32	:3У22	1	510209.89	2221069.44
		2	510217.97	2221065.12
		3	510220.75	2221064.14
		4	510230.35	2221060.75
		5	510207.85	2221025.60
		6	510196.79	2221006.50
		7	510176.83	2220969.26
		8	510165.87	2220943.98
		9	510162.79	2220934.19
		10	510157.85	2220935.11
		11	510207.71	2221070.29
		1	510209.89	2221069.44
		12	510162.40	2220939.23
		13	510162.40	2220939.73
		14	510163.40	2220939.73
		15	510163.40	2220940.72
		16	510162.40	2220940.72
		17	510162.40	2220940.21
		18	510161.39	2220940.21
		19	510161.39	2220939.23
		12	510162.40	2220939.23
33	:3У23	1	510174.71	2220932.10
		2	510176.13	2220937.14
		3	510192.38	2220975.04
		4	510195.48	2220980.58
		5	510199.04	2220988.00
		6	510208.95	2221006.03
		7	510217.85	2221022.10
		8	510230.47	2221040.85
		9	510240.50	2221055.09
		10	510257.28	2221079.79
		11	510239.74	2221087.61
		12	510236.61	2221078.19
		13	510238.87	2221077.40

Номер участка на чертеже	Условный номер земельных участков	Номер точки п/п	X	Y
		14	510230.35	2221060.75
		15	510207.85	2221025.60
		16	510196.79	2221006.50
		14	510176.83	2220969.26
		18	510165.87	2220943.98
		19	510162.79	2220934.19
		20	510172.85	2220932.33
		1	510174.71	2220932.10
34	:3У24	1	510199.04	2220988.00
		2	510201.12	2220985.79
		3	510210.32	2220980.82
		4	510210.69	2220982.10
		5	510212.33	2220985.73
		6	510216.14	2220993.10
		7	510218.73	2220998.49
		8	510226.24	2221014.10
		9	510237.22	2221036.48
		10	510238.14	2221037.96
		11	510245.55	2221051.04
		12	510240.50	2221055.09
		13	510230.47	2221040.85
		14	510217.85	2221022.10
		15	510208.95	2221006.03
		1	510199.04	2220988.00
35	:3У25	1	510413.81	2221218.69
		2	510405.38	2221210.48
		3	510398.13	2221197.26
		4	510404.07	2221199.02
		5	510405.43	2221195.37
		6	510407.14	2221196.00
		7	510409.80	2221196.82
		8	510414.47	2221195.10
		9	510416.72	2221200.76
		10	510412.30	2221202.50
		11	510411.14	2221203.00
		12	510415.87	2221215.56
		13	510416.94	2221215.13
		14	510421.58	2221213.25
		15	510428.18	2221229.69
		16	510427.57	2221229.92
		1	510413.81	2221218.69
36	:3У26	1	510428.53	2221210.36
		2	510434.25	2221224.41
		3	510437.32	2221226.10
		4	510428.18	2221229.69
		5	510421.58	2221213.25
		6	510422.39	2221212.92
		1	510428.53	2221210.36
37	:3У27	1	510417.94	2221230.63
		2	510449.95	2221255.11
		3	510453.28	2221261.76
		4	510448.66	2221261.58



Номер участка на чертеже	Условный номер земельных участков	Номер точки п/п	X	Y
		5	510438.63	2221261.21
		6	510433.62	2221261.02
		7	510428.87	2221259.27
		1	510417.94	2221230.63
38	:3У28	1	510608.62	2221174.41
		2	510611.33	2221179.81
		3	510604.85	2221183.39
		4	510601.94	2221177.93
		1	510608.62	2221174.41
39	:3У29	1	510609.10	2221360.18
		2	510629.66	2221397.92
		3	510611.29	2221405.76
		4	510597.16	2221380.14
		5	510595.54	2221381.04
		6	510590.00	2221371.00
		1	510609.10	2221360.18
40	:617	1	510690.01	2221297.35
		3	510693.03	2221295.68
		3	510690.10	2221290.19
		4	510687.03	2221291.91
		1	510690.01	2221297.35
		5	510697.97	2221308.54
		6	510694.47	2221302.36
		7	510696.41	2221301.27
		8	510699.60	2221299.48
		9	510701.46	2221306.55
		5	510697.97	2221308.54
		10	510665.47	2221318.70
		11	510662.23	2221313.00
		12	510659.10	2221314.77
		13	510655.94	2221309.42
		14	510658.94	2221307.73
		15	510662.23	2221312.98
		16	510665.28	2221311.29
		17	510665.48	2221311.17
		18	510668.68	2221316.89
		10	510665.47	2221318.70
		19	510651.12	2221349.75
		20	510648.21	2221344.74
		21	510648.06	2221344.44
		22	510651.47	2221342.48
		23	510648.20	2221336.87
		24	510644.25	2221339.12
		25	510640.29	2221332.90
		26	510643.83	2221330.90
		27	510646.93	2221329.16
		28	510650.02	2221327.41
		29	510654.29	2221333.42
		30	510657.52	2221339.04

Номер участка на чертеже	Условный номер земельных участков	Номер точки п/п	X	Y
		31	510654.51	2221340.76
		32	510651.47	2221342.50
		33	510654.52	2221347.71
		1	510651.12	2221349.75
41	:752	1	510650.02	2221327.41
		2	510653.19	2221325.62
		3	510656.20	2221323.92
		4	510659.28	2221322.18
		5	510662.33	2221320.47
		6	510665.47	2221318.70
		7	510668.68	2221316.89
		8	510675.20	2221313.22
		9	510678.07	2221311.60
		10	510681.00	2221309.96
		11	510684.03	2221308.25
		12	510687.03	2221306.54
		13	510690.14	2221304.79
		14	510693.17	2221303.09
		15	510694.47	2221302.36
		16	510697.97	2221308.54
		17	510694.61	2221310.44
		18	510691.01	2221312.58
		19	510687.36	2221314.66
		20	510684.04	2221316.50
		21	510680.47	2221318.53
		22	510677.27	2221320.37
		23	510674.05	2221322.19
		24	510670.82	2221324.05
		25	510667.36	2221326.01
		26	510663.95	2221327.95
		27	510660.59	2221329.84
		28	510657.52	2221331.60
		29	510654.29	2221333.42
		1	510650.02	2221327.41
42	:181	1	510651.47	2221342.50
		2	510654.51	2221340.76
		3	510657.42	2221345.98
		4	510654.52	2221347.71
		1	510651.47	2221342.50
43	:753	1	510660.60	2221344.28
		2	510657.52	2221339.04
		3	510660.75	2221337.19
		4	510663.82	2221342.48
		1	510660.60	2221344.28
44	:754	1	510663.82	2221342.48
		2	510660.75	2221337.19
		3	510663.87	2221335.40
		4	510667.13	2221340.63
		1	510663.82	2221342.48
45	:755	1	510663.87	2221335.40
		2	510667.22	2221333.52
		3	510670.35	2221338.81

Номер участка на чертеже	Условный номер земельных участков	Номер точки п/п	X	Y
		4	510667.13	2221340.63
		1	510663.87	2221335.40
46	:756	1	510667.22	2221333.52
		2	510670.56	2221331.60
		3	510673.63	2221336.96
		4	510670.35	2221338.81
		1	510667.22	2221333.52
47	:757	1	510673.63	2221336.96
		2	510670.56	2221331.60
		3	510674.03	2221329.64
		4	510677.11	2221335.02
		1	510673.63	2221336.96
48	:758	1	510677.11	2221335.02
		2	510674.03	2221329.64
		3	510677.23	2221327.82
		4	510680.29	2221333.24
		5	510679.93	2221333.44
		1	510677.11	2221335.02
49	:759	1	510680.29	2221333.24
		2	510677.23	2221327.82
		3	510680.42	2221325.99
		4	510683.52	2221331.50
		1	510680.29	2221333.24
50	:760	1	510683.52	2221331.50
		2	510680.42	2221325.99
		3	510683.62	2221324.16
		4	510686.77	2221329.75
		1	510683.52	2221331.50
51	:761	1	510686.77	2221329.75
		2	510683.62	2221324.16
		3	510687.15	2221322.14
		4	510690.28	2221327.83
		1	510686.77	2221329.75
52	:762	1	510690.28	2221327.83
		2	510687.15	2221322.14
		3	510690.45	2221320.27
		4	510693.60	2221325.99
		1	510690.28	2221327.83
53	:763	1	510693.60	2221325.99
		2	510690.45	2221320.27
		3	510694.15	2221318.16
		4	510697.37	2221323.91
		1	510693.60	2221325.99
54	:764	1	510697.37	2221323.91
		2	510694.15	2221318.16
		3	510697.80	2221316.08
		4	510701.13	2221321.94
		1	510697.37	2221323.91
55	:767	1	510694.61	2221310.44
		2	510697.80	2221316.08
		3	510694.15	2221318.16
		4	510691.01	2221312.58

Номер участка на чертеже	Условный номер земельных участков	Номер точки п/п	X	Y
		1	510694.61	2221310.44
56	:768	1	510691.01	2221312.58
		2	510694.15	2221318.16
		3	510690.45	2221320.27
		4	510687.36	2221314.66
		1	510691.01	2221312.58
57	:769	1	510687.36	2221314.66
		2	510690.45	2221320.27
		3	510687.15	2221322.14
		4	510684.04	2221316.50
		1	510687.36	2221314.66
57	:770	1	510684.04	2221316.50
		2	510687.15	2221322.14
		3	510683.62	2221324.16
		4	510680.47	2221318.53
		1	510684.04	2221316.50
59	:771	1	510680.47	2221318.53
		2	510683.62	2221324.16
		3	510680.42	2221325.99
		4	510677.27	2221320.37
		1	510680.47	2221318.53
60	:772	1	510677.27	2221320.37
		2	510680.42	2221325.99
		3	510677.23	2221327.82
		4	510674.05	2221322.19
		1	510677.27	2221320.37
61	:773	1	510674.05	2221322.19
		2	510677.23	2221327.82
		3	510674.03	2221329.64
		4	510670.82	2221324.05
		1	510674.05	2221322.19
62	:774	1	510670.82	2221324.05
		2	510674.03	2221329.64
		3	510670.56	2221331.60
		4	510667.36	2221326.01
		1	510670.82	2221324.05
63	:775	1	510663.95	2221327.95
		2	510667.36	2221326.01
		3	510670.56	2221331.60
		4	510667.22	2221333.52
		1	510663.95	2221327.95
64	:137	1	510663.95	2221327.95
		2	510667.22	2221333.52
		3	510663.87	2221335.40
		4	510660.59	2221329.84
		1	510663.95	2221327.95
65	:776	1	510660.59	2221329.84
		2	510663.87	2221335.40
		3	510660.75	2221337.19
		4	510657.52	2221331.60
		1	510660.59	2221329.84
66	:777	1	510654.29	2221333.42

Номер участка на чертеже	Условный номер земельных участков	Номер точки п/п	X	Y
		2	510657.52	2221331.60
		3	510660.75	2221337.19
		4	510657.52	2221339.04
		1	510654.29	2221333.42
67	:177	1	510644.90	2221338.75
		2	510648.20	2221336.87
		3	510651.47	2221342.48
		4	510648.06	2221344.44
		1	510644.90	2221338.75
68	:176	1	510640.60	2221325.25
		2	510643.83	2221330.90
		3	510640.29	2221332.90
		4	510637.08	2221327.27
		1	510640.60	2221325.25
69	:175	1	510643.68	2221323.49
		2	510646.93	2221329.16
		3	510643.83	2221330.90
		4	510640.60	2221325.25
		1	510643.68	2221323.49
70	:2201	1	510646.79	2221321.71
		2	510650.02	2221327.41
		3	510646.93	2221329.16
		4	510643.68	2221323.49
		1	510646.79	2221321.71
71	:173	1	510649.96	2221319.92
		2	510653.19	2221325.62
		3	510650.02	2221327.41
		4	510646.79	2221321.71
		1	510649.96	2221319.92
72	:172	1	510652.98	2221318.21
		2	510656.20	2221323.92
		3	510653.19	2221325.62
		4	510649.96	2221319.92
		1	510652.98	2221318.21
73	:171	1	510656.05	2221316.48
		2	510659.28	2221322.18
		3	510656.20	2221323.92
		4	510652.98	2221318.21
		1	510656.05	2221316.48
74	:170	1	510659.10	2221314.77
		2	510662.33	2221320.47
		3	510659.28	2221322.18
		4	510656.05	2221316.48
		1	510659.10	2221314.77
75	:169	1	510662.23	2221312.99
		2	510665.47	2221318.70
		3	510662.33	2221320.47
		4	510659.10	2221314.77
		1	510662.23	2221312.99
76	:167	1	510671.96	2221307.55
		2	510675.20	2221313.22
		3	510668.68	2221316.89

Номер участка на чертеже	Условный номер земельных участков	Номер точки п/п	X	Y
		4	510665.48	2221311.17
		5	510668.69	2221309.38
		1	510671.96	2221307.55
77	:166	1	510674.86	2221305.90
		2	510678.07	2221311.60
		3	510675.20	2221313.22
		4	510671.96	2221307.55
		1	510674.86	2221305.90
78	:165	1	510677.77	2221304.25
		2	510681.00	2221309.96
		3	510678.07	2221311.60
		4	510674.86	2221305.90
		1	510677.77	2221304.25
79	:164	1	510680.84	2221302.52
		2	510684.03	2221308.25
		3	510681.00	2221309.96
		4	510677.77	2221304.25
		1	510680.84	2221302.52
80	:163	1	510683.87	2221300.83
		2	510687.03	2221306.54
		3	510684.03	2221308.25
		4	510680.84	2221302.52
		1	510683.87	2221300.83
81	:162	1	510686.93	2221299.07
		2	510690.14	2221304.79
		3	510687.03	2221306.54
		4	510683.87	2221300.83
		1	510686.93	2221299.07
82	:161	1	510690.01	2221297.35
		2	510693.17	2221303.09
		3	510690.14	2221304.79
		4	510686.93	2221299.07
		1	510690.01	2221297.35
83	:160	1	510693.28	2221295.56
		2	510696.41	2221301.27
		3	510693.17	2221303.09
		4	510690.01	2221297.35
		1	510693.03	2221295.68
			510693.28	2221295.56
84	:159	1	510699.60	2221299.48
		2	510696.41	2221301.27
		3	510693.28	2221295.56
		4	510696.49	2221293.79
		1	510699.60	2221299.48
85	:158	1	510690.10	2221290.19
		2	510693.57	2221288.28
		3	510696.49	2221293.79
		4	510693.28	2221295.56
		5	510693.03	2221295.68
		1	510690.10	2221290.19
86	:156	1	510687.03	2221291.91
		2	510690.01	2221297.35

Номер участка на чертеже	Условный номер земельных участков	Номер точки п/п	X	Y
		3	510686.93	2221299.07
		4	510683.96	2221293.67
		1	510687.03	2221291.91
87	:155	1	510683.96	2221293.67
		2	510686.93	2221299.07
		3	510683.87	2221300.83
		4	510680.80	2221295.40
88	:154	1	510683.96	2221293.67
		2	510680.80	2221295.40
		2	510683.87	2221300.83
		3	510680.84	2221302.52
		4	510677.86	2221297.08
89	:153	1	510680.80	2221295.40
		1	510677.86	2221297.08
		2	510680.84	2221302.52
		3	510677.77	2221304.25
		4	510674.86	2221298.77
90	:152	1	510677.86	2221297.08
		1	510674.86	2221298.77
		2	510677.77	2221304.25
		3	510674.86	2221305.90
		4	510671.72	2221300.50
91	:151	1	510674.86	2221298.77
		1	510671.72	2221300.50
		2	510674.86	2221305.90
		3	510671.96	2221307.55
		4	510668.74	2221302.24
92	:150	1	510671.72	2221300.50
		1	510668.74	2221302.24
		2	510671.96	2221307.55
		3	510668.69	2221309.38
		4	510665.52	2221304.04
93	:149	1	510668.74	2221302.24
		1	510665.52	2221304.04
		2	510668.69	2221309.38
		3	510665.48	2221311.17
		4	510665.28	2221311.29
		5	510662.12	2221305.94
94	:148	1	510665.52	2221304.04
		1	510662.12	2221305.94
		2	510665.28	2221311.29
		3	510662.23	2221312.99
		4	510658.94	2221307.73
95	:146	1	510662.12	2221305.94
		1	510655.94	2221309.42
		2	510659.10	2221314.77
		3	510656.05	2221316.48
		4	510652.88	2221311.17
96	:145	1	510655.94	2221309.42
		1	510652.88	2221311.17
		2	510656.05	2221316.48
		3	510652.98	2221318.21

Номер участка на чертеже	Условный номер земельных участков	Номер точки п/п	X	Y
		4	510649.90	2221312.85
		1	510652.88	2221311.17
97	:144	1	510649.90	2221312.85
		2	510652.98	2221318.21
		3	510649.96	2221319.92
		4	510646.93	2221314.51
98	:143	1	510649.90	2221312.85
		1	510646.93	2221314.51
		2	510649.96	2221319.92
		3	510646.79	2221321.71
		4	510643.79	2221316.27
99	:142	1	510646.93	2221314.51
		1	510643.79	2221316.27
		2	510646.79	2221321.71
		3	510643.68	2221323.49
		4	510640.69	2221318.04
100	:141	1	510643.79	2221316.27
		1	510640.69	2221318.04
		2	510643.68	2221323.49
		3	510640.60	2221325.25
		4	510637.59	2221319.83
101	:140	1	510640.69	2221318.04
		1	510637.59	2221319.83
		2	510640.60	2221325.25
		3	510637.08	2221327.27
		4	510633.98	2221321.86
102	:3У30	1	510637.59	2221319.83
		1	510463.75	2221242.46
		2	510479.71	2221215.60
		3	510483.62	2221222.08
		4	510487.63	2221223.18
		5	510490.70	2221227.23
103	:3У31	1	510463.75	2221242.46
		1	510503.30	2221155.90
		2	510502.63	2221164.45
		3	510497.81	2221166.06
		4	510495.06	2221159.80
104	:3У32	1	510503.30	2221155.90
		1	510495.06	2221159.80
		2	510497.81	2221166.06
		3	510493.39	2221167.85
		4	510490.88	2221161.54
105	:3У33	1	510495.06	2221159.80
		1	510490.88	2221161.54
		2	510493.39	2221167.85
		3	510489.34	2221169.49
		4	510486.86	2221163.25
106	:15	1	510490.88	2221161.54
		1	510486.86	2221163.25
		2	510489.34	2221169.49
		3	510485.52	2221171.05
		4	510483.03	2221164.87

Номер участка на чертеже	Условный номер земельных участков	Номер точки п/п	X	Y
		1	510486.86	2221163.25
107	:657	1	510485.52	2221171.05
		2	510481.84	2221172.54
		3	510479.38	2221166.47
		4	510483.03	2221164.87
		1	510485.52	2221171.05
108	:3У34	1	510479.38	2221166.47
		2	510481.84	2221172.54
		3	510478.14	2221174.21
		4	510475.56	2221167.98
		1	510479.38	2221166.47
109	:10	1	510475.56	2221167.98
		2	510478.14	2221174.21
		3	510474.13	2221175.63
		4	510471.82	2221169.47
		1	510475.56	2221167.98
110	:3У35	1	510471.82	2221169.47
		2	510474.13	2221175.63
		3	510470.46	2221177.15
		4	510468.10	2221170.96
		1	510471.82	2221169.47
111	:2714	1	510468.10	2221170.96
		2	510470.46	2221177.15
		3	510466.70	2221178.63
		4	510464.37	2221172.44
		1	510468.10	2221170.96
112	:3У36	1	510464.37	2221172.44
		2	510466.70	2221178.63
		3	510463.05	2221180.04
		4	510460.72	2221173.79
		1	510464.37	2221172.44
113	:667	1	510326.67	2221076.13
		2	510329.58	2221081.83
		3	510325.93	2221083.66
		4	510322.95	2221078.06
		1	510326.67	2221076.13
114	:669	1	510330.14	2221074.32
		2	510333.14	2221080.05
		3	510329.58	2221081.83
		4	510326.67	2221076.13
		1	510330.14	2221074.32
115	:643	1	510336.27	2221078.48
		2	510333.14	2221080.05
		3	510330.14	2221074.32
		4	510333.58	2221072.46
		5	510335.60	2221076.96
		1	510336.27	2221078.48
116	:668	1	510339.33	2221069.96
		2	510341.35	2221074.38
		3	510335.60	2221076.96
		4	510333.58	2221072.46
		5	510334.97	2221071.75

Номер участка на чертеже	Условный номер земельных участков	Номер точки п/п	X	Y
		1	510339.33	2221069.96
117	:629	1	510343.45	2221079.17
		2	510345.14	2221082.96
		3	510339.39	2221085.46
		4	510337.72	2221081.73
		1	510343.45	2221079.17
118	:628	1	510339.39	2221085.46
		2	510345.14	2221082.96
		3	510346.76	2221086.65
		4	510341.08	2221089.19
		1	510339.39	2221085.46
119	:639	1	510342.64	2221092.73
		2	510348.35	2221090.19
		3	510349.94	2221093.83
		4	510344.27	2221096.37
		1	510342.64	2221092.73
120	:659	1	510349.94	2221093.83
		2	510351.59	2221097.56
		3	510345.93	2221100.09
		4	510344.27	2221096.37
		1	510349.94	2221093.83
121	:658	1	510351.59	2221097.56
		2	510353.21	2221101.19
		3	510347.55	2221103.71
		4	510345.93	2221100.09
		1	510351.59	2221097.56
122	:660	1	510353.21	2221101.19
		2	510354.84	2221104.85
		3	510349.19	2221107.37
		4	510347.55	2221103.71
		1	510353.21	2221101.19
123	:644	1	510354.84	2221104.85
		2	510356.52	2221108.62
		3	510350.87	2221111.14
		4	510349.19	2221107.37
		1	510354.84	2221104.85
124	:2487	1	510356.52	2221108.62
		2	510358.15	2221112.35
		3	510352.53	2221114.85
		4	510350.87	2221111.14
		1	510356.52	2221108.62
125	:670	1	510358.15	2221112.35
		2	510359.80	2221116.07
		3	510354.19	2221118.57
		4	510352.53	2221114.85
		1	510358.15	2221112.35
126	:631	1	510364.50	2221126.60
		2	510358.89	2221129.09
		3	510357.29	2221125.47
		4	510362.86	2221122.98
		5	510362.88	2221122.97
		1	510364.50	2221126.60

Номер участка на чертеже	Условный номер земельных участков	Номер точки п/п	X	Y
127	:661	1	510360.49	2221132.68
		2	510358.89	2221129.09
		3	510364.50	2221126.60
		4	510366.12	2221130.16
		1	510360.49	2221132.68
128	:634	1	510363.89	2221140.27
		2	510369.50	2221137.75
		3	510371.14	2221141.46
		4	510365.54	2221143.96
		1	510363.89	2221140.27
129	:626	1	510372.77	2221145.16
		2	510367.18	2221147.65
		3	510365.54	2221143.97
		4	510371.14	2221141.46
		1	510372.77	2221145.16
130	:640	1	510375.89	2221152.16
		2	510377.66	2221156.05
		3	510372.05	2221158.55
		4	510370.31	2221154.67
		1	510375.89	2221152.16
131	:663	1	510379.28	2221159.63
		2	510380.87	2221163.21
		3	510375.26	2221165.71
		4	510373.66	2221162.13
		1	510379.28	2221159.63
132	:664	1	510380.87	2221163.21
		2	510382.56	2221166.92
		3	510376.92	2221169.44
		4	510375.26	2221165.71
		1	510380.87	2221163.21
133	:665	1	510382.56	2221166.92
		2	510384.22	2221170.63
		3	510378.57	2221173.15
		4	510376.92	2221169.44
		1	510382.56	2221166.92
134	:656	1	510384.22	2221170.63
		2	510385.80	2221174.12
		3	510380.14	2221176.65
		4	510378.57	2221173.15
		1	510384.22	2221170.63
135	:637	1	510385.80	2221174.12
		2	510387.41	2221177.69
		3	510381.74	2221180.23
		4	510380.14	2221176.65
		1	510385.80	2221174.12
136	:655	1	510389.12	2221181.54
		2	510390.85	2221185.42
		3	510385.20	2221187.96
		4	510383.46	2221184.07
		1	510389.12	2221181.54
137	:666	1	510390.85	2221185.42
		2	510392.47	2221189.19

Номер участка на чертеже	Условный номер земельных участков	Номер точки п/п	X	Y
		3	510390.21	2221190.37
		4	510386.92	2221191.83
		5	510385.20	2221187.96
		1	510390.85	2221185.42
138	:613	1	510390.21	2221190.37
		2	510399.18	2221193.15
		3	510398.03	2221197.11
		4	510388.92	2221196.31
		5	510386.93	2221191.83
		1	510390.21	2221190.37
139	:624	1	510383.98	2221193.13
		2	510375.78	2221187.29
		3	510346.44	2221127.09
		4	510338.36	2221114.12
		5	510330.69	2221096.29
		6	510322.24	2221085.52
		7	510325.93	2221083.66
		8	510329.58	2221081.83
		9	510333.14	2221080.05
		10	510336.27	2221078.48
		11	510335.60	2221076.96
		12	510341.35	2221074.38
		13	510341.93	2221075.65
		14	510343.45	2221079.17
		15	510337.72	2221081.73
		16	510339.39	2221085.46
		17	510341.08	2221089.19
		18	510342.64	2221092.73
		19	510344.27	2221096.37
		20	510345.93	2221100.09
		21	510347.55	2221103.71
		22	510349.19	2221107.37
		23	510350.87	2221111.14
		24	510352.53	2221114.85
		25	510354.19	2221118.57
		26	510359.80	2221116.07
		27	510361.28	2221119.52
		28	510355.72	2221122.01
		29	510357.29	2221125.47
		30	510358.89	2221129.09
		31	510360.49	2221132.68
		32	510362.16	2221136.44
		33	510363.89	2221140.27
		34	510365.54	2221143.97
		35	510367.19	2221147.65
		36	510368.75	2221151.15
		37	510370.29	2221154.67
		38	510372.05	2221158.55
		39	510373.66	2221162.13
		40	510375.26	2221165.71
		41	510376.92	2221169.44
		42	510378.57	2221173.15

Номер участка на чертеже	Условный номер земельных участков	Номер точки п/п	X	Y
		43	510380.14	2221176.65
		44	510381.74	2221180.23
		45	510387.41	2221177.69
		46	510389.12	2221181.54
		47	510383.46	2221184.07
		48	510385.20	2221187.96
		49	510386.92	2221191.83
		1	510383.98	2221193.13
140	:3У37	1	510332.68	2221129.43
		2	510335.08	2221135.49
		3	510328.31	2221137.73
		4	510326.21	2221131.69
		1	510332.68	2221129.43
141	:3У38	1	510361.29	2221200.71
		2	510363.05	2221205.21
		3	510330.91	2221217.03
		4	510329.23	2221211.87
		1	510361.29	2221200.71
142	:2492	1	510423.75	2221197.95
		2	510425.85	2221203.07
		3	510426.10	2221203.67
		4	510426.18	2221204.59
		5	510428.53	2221210.36
		6	510416.94	2221215.13
		7	510415.87	2221215.56
		8	510411.14	2221203.00
		9	510412.30	2221202.50
		10	510416.72	2221200.77
		1	510423.75	2221197.95
143	:103	1	510437.93	2221199.11
		2	510426.10	2221203.67
		3	510425.85	2221203.07
		4	510423.75	2221197.95
		5	510416.72	2221200.77
		6	510414.47	2221195.10
		7	510433.99	2221187.99
		8	510438.12	2221199.04

Номер участка на чертеже	Условный номер земельных участков	Номер точки п/п	X	Y
		1	510437.93	2221199.11
144	:3У39	1	510336.53	2221357.14
		2	510341.02	2221370.24
		3	510341.91	2221372.79
		4	510334.45	2221375.42
		5	510333.54	2221372.80
		6	510329.03	2221360.01
		7	510329.78	2221359.72
		8	510336.00	2221357.35
		1	510336.53	2221357.14
145	:636	1	510322.95	2221078.06
		2	510325.93	2221083.66
		3	510322.24	2221085.52
		4	510319.29	2221080.00
		5	510321.38	2221078.90
		1	510322.95	2221078.06
146	:625	1	510346.76	2221086.65
		2	510348.35	2221090.19
		3	510342.64	2221092.73
		4	510341.08	2221089.19
		1	510346.76	2221086.65
147	:633	1	510366.12	2221130.16
		2	510367.78	2221133.94
		3	510362.16	2221136.44
		4	510360.49	2221132.68
		1	510366.12	2221130.16
148	:638	1	510367.78	2221133.94
		2	510369.50	2221137.75
		3	510363.89	2221140.27
		4	510362.16	2221136.44
		1	510367.78	2221133.94
149	:662	1	510377.66	2221156.05
		2	510379.28	2221159.63
		3	510373.66	2221162.13
		4	510372.05	2221158.55
		1	510377.66	2221156.05

## Каталог координат границ изменяемых и образуемых земельных участков

## II этап

Номер участка на чертеже	Условный номер земельных участков	Номер точки п/п	X	Y
150	624: 3У1	1	510341.35	2221074.38
		2	510343.45	2221079.17
		3	510337.72	2221081.73
		4	510335.60	2221076.96
		1	510341.35	2221074.38
151	624: 3У2	1	510359.80	2221116.07
		2	510361.28	2221119.52
		3	510355.72	2221122.01
		4	510354.19	2221118.57
		1	510359.80	2221116.07
152	624: 3У3	1	510387.41	2221177.69
		2	510389.12	2221181.54
		3	510383.46	2221184.07
		4	510381.74	2221180.23
		1	510387.41	2221177.69
153	:624: 3У4	1	510325.93	2221083.66
		2	510329.58	2221081.83
		3	510333.14	2221080.05
		4	510336.27	2221078.48
		5	510337.72	2221081.73
		6	510339.39	2221085.46
		7	510341.08	2221089.19
		8	510342.64	2221092.73
		9	510344.27	2221096.37
		10	510345.93	2221100.09
		11	510347.55	2221103.71
		12	510349.19	2221107.37
		13	510350.87	2221111.14
		14	510352.53	2221114.85
		15	510354.19	2221118.57
		16	510355.72	2221122.01
		17	510357.29	2221125.47
		18	510358.89	2221129.09
		19	510360.49	2221132.68
		20	510362.16	2221136.44
		21	510363.89	2221140.27
		22	510365.54	2221143.97
		23	510367.19	2221147.65
		24	510368.75	2221151.15
		25	510370.29	2221154.67
		26	510372.05	2221158.55
		27	510373.66	2221162.13
		28	510375.26	2221165.71

Номер участка на чертеже	Условный номер земельных участков	Номер точки п/п	X	Y
		29	510376.92	2221169.44
		30	510378.57	2221173.15
		31	510380.14	2221176.65
		32	510381.74	2221180.23
		33	510383.46	2221184.07
		34	510385.20	2221187.96
		35	510386.92	2221191.83
		36	510383.98	2221193.13
		37	510375.78	2221187.29
		38	510346.44	2221127.09
		39	510338.36	2221114.12
		40	510330.69	2221096.29
		41	510322.24	2221085.52
		1	510325.93	2221083.66
154	:617: 3У1	1	510654.52	2221347.71
		2	510651.12	2221349.75
		3	510648.21	2221344.74
		4	510648.06	2221344.44
		5	510651.47	2221342.48
		6	510651.47	2221342.50
		1	510654.52	2221347.71
155	:617: 3У2	1	510654.29	2221333.42
		2	510657.52	2221339.04
		3	510654.51	2221340.76
		4	510651.23	2221335.15
		1	510654.29	2221333.42
156	:617: 3У3	1	510651.23	2221335.15
		2	510654.51	2221340.76
		3	510651.47	2221342.50
		4	510651.47	2221342.48
		5	510648.20	2221336.87
		1	510651.23	2221335.15
157	:617: 3У4	1	510668.68	2221316.89
		2	510665.47	2221318.70
		3	510662.23	2221312.99
		4	510665.28	2221311.29
		5	510665.48	2221311.17
		1	510668.68	2221316.89
158	:617: 3У5	1	510690.10	2221290.19
		2	510693.03	2221295.68
		3	510690.01	2221297.35
		4	510687.03	2221291.91



Номер участка на чертеже	Условный номер земельных участков	Номер точки п/п	X	Y
		1	510690.10	2221290.19
159	:617: 3У6	1	510658.94	2221307.73
		2	510662.23	2221312.99
		3	510659.10	2221314.77
		4	510655.94	2221309.42
		1	510658.94	2221307.73
160	:617	1	510697.97	2221308.54
		2	510701.46	2221306.55
		3	510699.60	2221299.48
		4	510696.41	2221301.27
		5	510694.47	2221302.36
		1	510697.97	2221308.54
		6	510651.23	2221335.15
		7	510648.20	2221336.87
		8	510644.25	2221339.12
		9	510640.29	2221332.90
		10	510643.83	2221330.90
		11	510646.93	2221329.16
		12	510650.02	2221327.41
		13	510654.29	2221333.42
		6	510651.23	2221335.15
161	:3У40	1	510644.90	2221338.75
		2	510648.20	2221336.87
		3	510651.47	2221342.48
		4	510648.06	2221344.44
		5	510648.21	2221344.74
		6	510647.63	2221345.05
		7	510644.25	2221339.12
		1	510644.90	2221338.75
162	:3У41	1	510559.62	2221182.35
		2	510540.04	2221189.58
		3	510533.59	2221192.38
		4	510526.74	2221194.60
		5	510523.34	2221195.51
		6	510521.51	2221196.00
		7	510497.89	2221189.85
		8	510501.93	2221171.06
		9	510502.63	2221164.45
		10	510503.30	2221155.90
		11	510503.45	2221153.94
		12	510506.63	2221152.46
		13	510509.39	2221151.19
		14	510519.80	2221146.66
		15	510540.28	2221138.00
		16	510542.25	2221137.05
		1	510559.62	2221182.35
163	:3У42	1	510264.68	2221141.18
		2	510269.41	2221154.57

Номер участка на чертеже	Условный номер земельных участков	Номер точки п/п	X	Y
		3	510295.31	2221228.01
		4	510316.49	2221220.83
		5	510324.36	2221227.15
		6	510302.39	2221234.58
		7	510302.86	2221235.97
		8	510322.03	2221292.12
		9	510323.87	2221292.29
		10	510344.34	2221285.54
		11	510343.32	2221292.68
		12	510337.28	2221294.88
		13	510331.30	2221296.93
		14	510327.04	2221298.56
		15	510324.51	2221301.31
		16	510347.31	2221368.84
		17	510348.79	2221372.72
		18	510346.16	2221373.58
		19	510364.03	2221427.86
		20	510358.13	2221422.92
		21	510351.79	2221424.88
		22	510350.54	2221425.26
		23	510356.31	2221438.40
		24	510359.35	2221447.50
		25	510359.57	2221448.12
		26	510368.67	2221444.76
		27	510369.52	2221444.48
		28	510370.09	2221446.29
		29	510372.81	2221453.90
		30	510367.69	2221455.65
		31	510375.80	2221480.00
		32	510363.11	2221482.63
		33	510361.18	2221476.71
		34	510357.95	2221466.93
		35	510357.12	2221464.38
		36	510360.22	2221462.79
		37	510358.69	2221459.66
		38	510355.52	2221461.27
		39	510328.44	2221390.52
		40	510317.07	2221364.61
		41	510329.03	2221360.01
		42	510334.45	2221375.42
		43	510341.91	2221372.79
		44	510336.53	2221357.14
		45	510335.03	2221352.73
		46	510338.51	2221351.56
		47	510320.42	2221296.37
		48	510308.13	2221300.88
		49	510306.58	2221296.57
		50	510314.98	2221294.00
		51	510313.90	2221290.68
		52	510312.84	2221287.42
		53	510312.28	2221287.60

Номер участка на чертеже	Условный номер земельных участков	Номер точки п/п	X	Y
		54	510311.30	2221284.67
		55	510310.38	2221281.60
		56	510312.21	2221280.99
		57	510311.27	2221278.17
		58	510306.30	2221263.90
		59	510305.22	2221261.17
		60	510295.87	2221264.43
		61	510296.88	2221267.26
		62	510299.10	2221273.74
		63	510284.12	2221259.76
		64	510260.18	2221204.23
		65	510260.93	2221203.91
		66	510267.54	2221201.63

Номер участка на чертеже	Условный номер земельных участков	Номер точки п/п	X	Y
		67	510278.09	2221231.87
		68	510278.44	2221231.78
		69	510278.76	2221233.11
		70	510280.40	2221232.86
		71	510279.96	2221231.44
		72	510284.41	2221230.23
		73	510258.25	2221152.85
		74	510259.67	2221152.20
		75	510256.32	2221143.83
		1	510264.68	2221141.18

Таблица 4

**Перечень земельных участков, дублирующих сведения других объектов**

№ п/п	Кадастровый номер земельного участка	Адрес	Площадь по ЕГРН	Категория земель	Виды разрешенного использования	Вид права	Примечание
1	59:32:1780001:651	Пермский край, р-н Пермский, д. Песьянка, ул. Мелиораторов, 5а, ГСК "Песьянка", гараж 8	24	Земли населенных пунктов	Для гаража	Собственность	Земельный участок является дублем земельного участка с кадастровым номером 59:32:1780001:757, расположенного по адресу: Российская Федерация, Пермский край, м.р-н Пермский, с.п. Савинское, д. Песьянка, тер. ГСК Песьянка, з/у 8
2	59:32:1780001:685	Пермский край, Пермский р-н, д Песьянка, ул Мелиораторов, 4	1385	Земли населенных пунктов	Под жилую застройку	-	Является дублем земельного участка с кадастровым номером 59:32:1780001:2215, расположенного по адресу: Пермский край, Пермский р-н, д Песьянка, ул Мелиораторов, д 4.

Таблица 5

**Перечень земельных участков, подлежащих исключению из ЕГРН**

№ п/п	Кадастровый номер земельного участка	Адрес	Площадь по ЕГРН	Категория земель	Виды разрешенного использования	Вид права	Примечание
1	59:32:1780001:2212	Пермский край, Пермский р-н, д Песьянка, ул Строителей, д 10	1455 +/- 11	Земли населенных пунктов	Для многоквартирного дома	Общая долевая собственность собственников помещений в	Последующий земельный участок с кадастровым номером 59:32:1780001:2691 образован в результате перераспределения данного земельного участка (59:32:1780001:2212) с землями, находящими в государственной или муниципальной собственности

№ п	Кадастровый номер земельного участка	Адрес	Площадь по ЕГРН	Категория земель	Виды разрешенного использования	Вид права	Примечание
						многоквартирном доме	
2	59:32:1780001:2204	Российская Федерация, Пермский край, Пермский район, Савинское сельское поселение, д. Песьянка, ул. Строителей, 1.	1404 +/- 9	Земли населенных пунктов	Для многоквартирного дома	Общая долевая собственность собственников помещений в многоквартирном доме	Последующий земельный участок с кадастровым номером 59:32:1780001:2692 образован в результате перераспределения данного земельного участка (59:32:1780001:2204) с землями, находящими в государственной или муниципальной собственности
3	59:32:1780001:2222	Пермский край, Пермский район, Савинское сельское поселение, д. Песьянка, ул. Строителей, 5	995 +/- 8	Земли населенных пунктов	Для многоквартирного дома	Общая долевая собственность собственников помещений в многоквартирном доме	Последующий земельный участок с кадастровым номером 59:32:1780001:2696 образован в результате перераспределения данного земельного участка (59:32:1780001:2222) с землями, находящими в государственной или муниципальной собственности
4	59:32:1780001:695	Российская Федерация, Пермский край, м.р-н Пермский, с.п. Савинское, д. Песьянка, ул. Молодежная, з/у 6	1002 +/- 11	Земли населенных пунктов	Под жилую застройку	Общая долевая собственность, доля в праве общей долевой собственности	Последующий земельный участок с кадастровым номером 59:32:1780001:2697 образован в результате перераспределения данного земельного участка (59:32:1780001:695) с землями, находящими в государственной или муниципальной собственности

№ п	Кадастровый номер земельного участка	Адрес	Площадь по ЕГРН	Категория земель	Виды разрешенного использования	Вид права	Примечание
						ти пропорциональна размеру общей площади квартиры №16;	собственности
5	59:32:1780001:22 23	Российская Федерация, Пермский край, Пермский район, Савинское сельское поселение, д. Песьянка, ул. Строителей, 8	1481 +/- 10	Земли населенных пунктов	Для многоквартирного дома	Общая долевая собственность собственников помещений в многоквартирном доме	Последующий земельный участок с кадастровым номером 59:32:1780001:2699 образован в результате перераспределения данного земельного участка (59:32:1780001:2223) с землями, находящими в государственной или муниципальной собственности
6	59:32:1780001:22 08	Пермский край, Пермский район, д Песьянка (Пермский край, Пермский район, Савинское с/пос., д. Песьянка, ул.Строителей, д.7)	997 +/-8	Земли населенных пунктов	Для многоквартирного дома	Общая долевая собственность собственников помещений в многоквартирном доме	Последующий земельный участок с кадастровым номером 59:32:1780001:2705 образован в результате перераспределения данного земельного участка (59:32:1780001:2212) с землями, находящими в государственной или муниципальной собственности
7	59:32:1780001:22 11	Пермский край, Пермский район, д Песьянка	4607 +/- 13	Земли населенных пунктов	Для многоквартирного дома	-	Последующий земельный участок с кадастровым номером 59:32:1780001:2706 образован в

№ п	Кадастровый номер земельного участка	Адрес	Площадь по ЕГРН	Категория земель	Виды разрешенного использования	Вид права	Примечание
		(Пермский край, Пермский район, Савинское с/пос, д. Песьянка, ул. Мелиораторов, д.3 и ул. Мелиораторов, д.5					результате перераспределения данного земельного участка (59:32:1780001:2211) с землями, находящими в государственной или муниципальной собственности
8	59:32:1780001:2216	Пермский край, Пермский р-н, д Песьянка, ул Мелиораторов, д 7	1138 +/- 9	Земли населенных пунктов		Общая долевая собственность собственников помещений в многоквартирном доме	Последующий земельный участок с кадастровым номером 59:32:1780001:14656 образован в результате перераспределения данного земельного участка (59:32:1780001:2216) с землями, находящими в государственной или муниципальной собственности
9	59:32:1780001:2220	Российская Федерация, Пермский край, м.р-н Пермский, с.п. Савинское, д Песьянка, ул Молодежная, з/у 11	1063 +/- 8	Земли населенных пунктов		Общая долевая собственность собственников помещений в многоквартирном доме	Последующий земельный участок с кадастровым номером 59:32:1780001:14666 образован в результате перераспределения данного земельного участка (59:32:1780001:2220) с землями, находящими в государственной или муниципальной собственности

**Перечень земельных участков, расположенных за границами территории проектирования**

№ п/	Кадастровый номер земельного участка	Адрес	Площадь по ЕГРН	Категория земель	Виды разрешенного использования	Вид права	Примечание
1	59:32:1780001:112	Пермский край, Пермский р-н, д Песьянка	23357	Земли населенных пунктов	Под промышленные предприятия	Индивидуальная собственность	Фактическое местоположение земельного участка установлено. Участок расположен за территорией проектирования.
2	59:32:1780001:645	Пермский край, Пермский р-н, д Песьянка	24	Земли населенных пунктов	Для гаража	Собственность	Фактическое местоположение земельного участка установлено. Участок расположен за территорией проектирования.
3	59:32:1780001:646	край Пермский, р-н Пермский, с/п Савинское, д. Песьянка, гаражный кооператив "Энтузиаст", бокс № 32	24	Земли населенных пунктов	Под капитальным гаражом	Собственность	Фактическое местоположение земельного участка установлено. Участок расположен за территорией проектирования.
4	59:32:1780001:647	край Пермский, р-н Пермский, с/п Савинское, д. Песьянка, гаражный кооператив "Энтузиаст", бокс № 24	24	Земли населенных пунктов	Под капитальным гаражом	Собственность	Фактическое местоположение земельного участка установлено. Участок расположен за территорией проектирования.
5	59:32:1780001:648	Пермский край, Пермский р-н, д Песьянка	30	Земли населенных пунктов	Для гаража	Собственность	Фактическое местоположение земельного участка установлено. Участок расположен за территорией проектирования.

№ п/	Кадастровый номер земельного участка	Адрес	Площадь по ЕГРН	Категория земель	Виды разрешенного использования	Вид права	Примечание
6	59:32:1780001:649	край Пермский, р-н Пермский, с/п Савинское, д. Песьянка, гаражный кооператив "Энтузиаст", бокс №23.	24	Земли населенных пунктов	Под гаражом	Собственность	Фактическое местоположение земельного участка установлено. Участок расположен за территорией проектирования.
7	59:32:1780001:652	край Пермский, р-н Пермский, с/п Савинское, д. Песьянка, гаражный кооператив "Энтузиаст", гараж №1.	32	Земли населенных пунктов	Под капитальным гаражом	Собственность	Фактическое местоположение земельного участка установлено. Участок расположен за территорией проектирования.
8	59:32:1780001:653	Пермский край, Пермский р-н, д Песьянка	24	Земли населенных пунктов	Для гаража	Собственность	Фактическое местоположение земельного участка установлено. Участок расположен за территорией проектирования.
9	59:32:1780001:690	Пермский край, Пермский р-н, д Песьянка, ул Мелиораторов, 10	3664	Земли населенных пунктов	Под жилую застройку	-	Фактическое местоположение земельного участка установлено. Участок расположен за территорией проектирования.
10	59:32:1780001:729	край Пермский, р-н Пермский, с/п Савинское, д. Песьянка, гараж-бокс №7	27	Земли населенных пунктов	Для строительства и последующей эксплуатации индивидуального гаража	Аренда	Фактическое местоположение земельного участка установлено. Участок расположен за территорией проектирования.

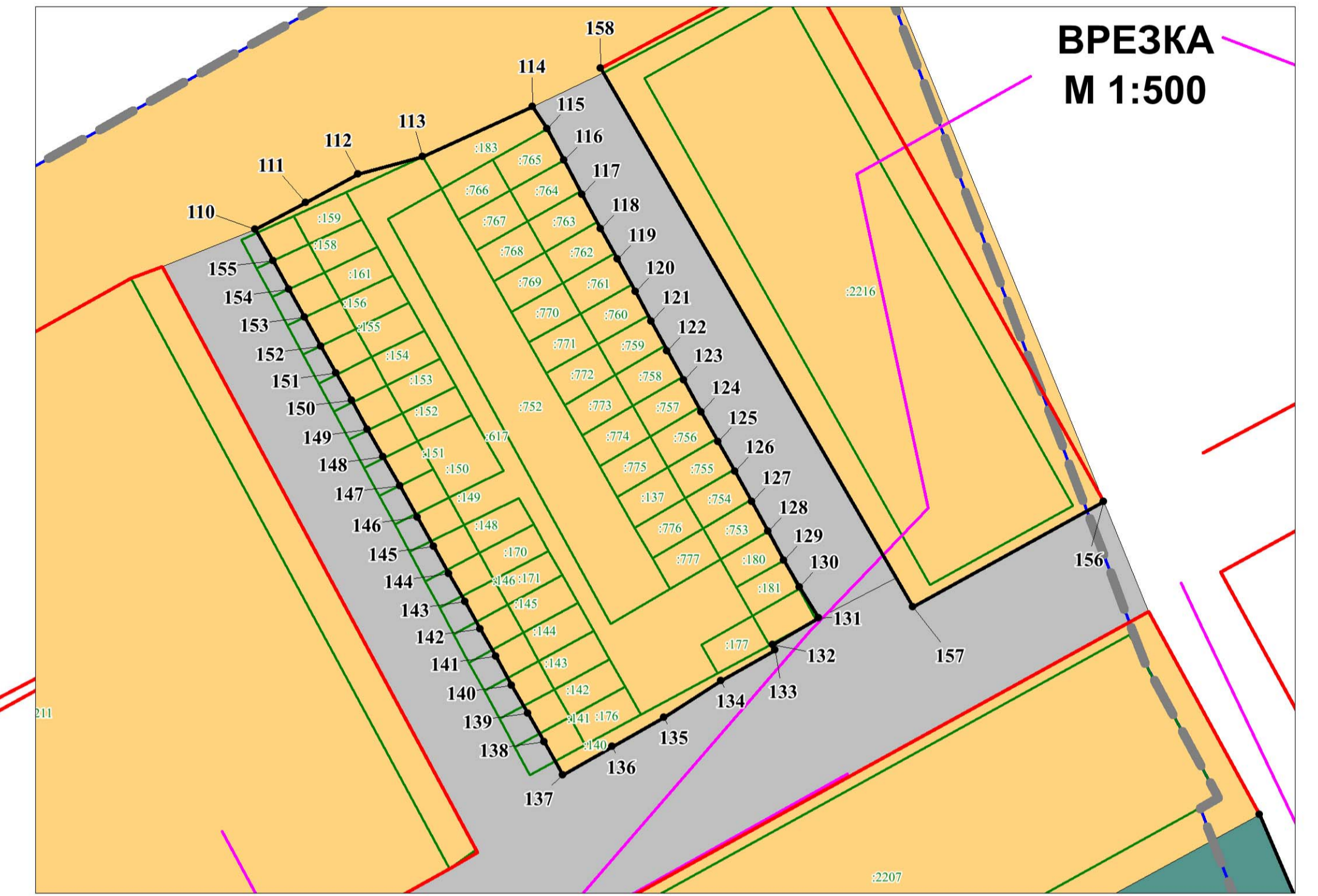


№ п/	Кадастровый номер земельного участка	Адрес	Площадь по ЕГРН	Категория земель	Виды разрешенного использования	Вид права	Примечание
1 1	59:32:1780001:7 33	край Пермский, р-н Пермский, с/п Савинское, д. Песьянка, гараж-бокс №4	25	Земли населенных пунктов	Для строительства и последующей эксплуатации индивидуального гаража	Аренда	Фактическое местоположение земельного участка установлено. Участок расположен за территорией проектирования.
1 2	59:32:1780001:7 35	край Пермский, р-н Пермский, с/п Савинское, д. Песьянка, гараж-бокс №1	40	Земли населенных пунктов	Для строительства и последующей эксплуатации индивидуального гаража	Аренда	Фактическое местоположение земельного участка установлено. Участок расположен за территорией проектирования.
1 3	59:32:1780001:7 43	Пермский край, Пермский р-н, д Песьянка	2800	Земли населенных пунктов	Для строительства кооперативных гаражей	Постоянное (бессрочное) пользование	Фактическое местоположение земельного участка установлено. Участок расположен за территорией проектирования.
1 4	59:32:1780001:7 51	Пермский край, р-н Пермский, с/п Савинское, д. Песьянка, кооператив "Энтузиаст"	24	Земли населенных пунктов	Под капитальным гаражом	Собственность	Фактическое местоположение земельного участка установлено. Участок расположен за территорией проектирования.
1 5	59:32:1780002:1 15	Пермский край, Пермский район, с/п. Савинское, д. Песьянка, снт Родник, уч. 8	627 +/- 2.66	Земли населенных пунктов	Для садоводства	Собственность	Фактическое местоположение земельного участка установлено. Участок расположен за территорией проектирования.

ПРОЕКТ МЕЖЕВАНИЯ ТЕРРИТОРИИ  
 кадастрового квартала 59:32:1780001  
 д. Песьянка Пермского муниципального округа Пермского края

ЧЕРТЕЖ КРАСНЫХ ЛИНИЙ  
 М 1:1500

том 2  
 Раздел I. Графическая часть  
 1. Чертеж красных линий  
 проекта межевания территории  
 кадастрового квартала 59:32:1780001 д.  
 Песьянка Пермского муниципального  
 округа Пермского края



ВРЕЗКА  
 М 1:500



- Условные обозначения**
- Границы**
- Границы населенных пунктов существующие
  - Граница проектирования
  - Границы кадастрового квартала
  - Границы земельных участков по сведениям ЕГРН
  - 59:32:1780001:1 Кадастровый номер земельного участка по сведениям ЕГРН
  - Границы объектов капитального строительства, сведения о которых внесены в ЕГРН
  - Границы объектов капитального строительства (линейные) по сведениям ЕГРН
  - Существующие красные линии
  - Устанавливаемые красные линии
  - 1 ● Характерные точки красных линий
- Границы существующих элементов планировочной структуры**
- Кварталы
  - Улично-дорожная сеть
  - Территория общего пользования, за исключением улично-дорожной сети

					8518-1780001-2022-ПМТ				
					Проект межевания территории кадастрового квартала 59:32:1780001 д. Песьянка Пермского муниципального округа Пермского края				
Изм.	Кол.	Лист	№ док.	Подпись	Дата	Проект межевания территории	Стадия	Лист	Листов
						ПМТ		1	1
Руководитель Е.В. Гивчик									
ГИП Е.С. Долгих									
Исполнитель Э.В. Савельева									
					Чертеж красных линий М 1:1500				
					ГБУ "ЦТИ ПК"				

**Каталог координат характерных точек  
Система координат МСК-59**

Таблица 5

№ точки	Координаты, м	
	X	Y
1	510174.71	2220932.09
2	510176.13	2220937.14
3	510192.38	2220975.04
4	510195.48	2220980.58
5	510206.26	2220977.11
6	510210.32	2220980.82
7	510201.12	2220985.79
8	510199.04	2220988.00
9	510208.95	2221006.03
10	510217.85	2221022.10
11	510230.47	2221040.85
12	510240.50	2221055.09
13	510257.18	2221079.81
14	510266.87	2221076.15
15	510269.98	2221077.31
16	510276.74	2221073.86
17	510311.09	2221060.23
18	510313.88	2221059.13
19	510316.46	2221065.91
20	510318.98	2221072.57
21	510321.38	2221078.90
22	510319.29	2221080.00
23	510322.24	2221085.52
24	510330.69	2221096.29
25	510338.36	2221114.12
26	510338.44	2221114.33
27	510346.44	2221127.09
28	510375.78	2221187.29
29	510383.98	2221193.13
30	510386.92	2221191.83
31	510388.92	2221196.31
32	510398.03	2221197.11
33	510405.38	2221210.48
34	510413.81	2221218.69
35	510444.00	2221243.50
36	510450.50	2221243.02
37	510454.47	2221235.00
38	510476.93	2221205.47
39	510483.65	2221195.81
40	510488.55	2221190.20
41	510497.89	2221189.85
42	510521.51	2221196.00
43	510523.34	2221195.51
44	510526.74	2221194.60
45	510532.25	2221192.84
46	510536.37	2221205.28
47	510553.64	2221212.02

№ точки	Координаты, м	
	X	Y
48	510559.83	2221212.17
49	510564.81	2221210.37
50	510567.80	2221208.61
52	510530.07	2221213.30
53	510520.16	2221211.01
55	510495.41	2221224.58
56	510490.70	2221227.23
57	510463.75	2221242.46
58	510462.74	2221244.23
59	510461.84	2221248.98
60	510463.56	2221252.53
61	510487.98	2221296.10
62	510492.27	2221300.78
63	510496.82	2221308.08
64	510517.08	2221344.87
65	510542.66	2221331.12
66	510548.06	2221328.14
67	510559.13	2221322.34
68	510557.88	2221319.99
69	510561.12	2221318.23
70	510567.40	2221330.34
71	510520.15	2221355.09
72	510504.92	2221352.03
73	510495.70	2221335.35
74	510456.89	2221261.92
75	510453.28	2221261.76
76	510428.87	2221259.27
77	510417.94	2221230.63
78	510410.45	2221226.47
79	510409.12	2221222.91
80	510403.88	2221218.21
81	510388.77	2221203.42
83	510332.68	2221129.43
84	510317.38	2221096.12
85	510310.79	2221081.77
86	510308.38	2221078.45
87	510304.93	2221076.50
88	510269.80	2221088.75
89	510273.79	2221094.85
90	510269.30	2221104.99

№ точки	Координаты, м	
	X	Y
91	510267.03	2221100.20
92	510263.33	2221096.50
93	510257.08	2221094.15
94	510239.29	2221100.20
95	510242.42	2221109.07
96	510240.72	2221109.79
97	510237.04	2221111.37
98	510225.54	2221116.31
99	510218.68	2221095.18
100	510232.21	2221090.82
101	510229.27	2221081.31
102	510225.56	2221073.84
103	510220.75	2221064.14
104	510230.35	2221060.75
105	510207.85	2221025.60
106	510196.78	2221006.49
107	510176.83	2220969.26
108	510165.87	2220943.98
109	510162.79	2220934.19
110	510693.57	2221288.28
111	510696.49	2221293.79
112	510699.60	2221299.48
113	510701.46	2221306.55
114	510706.97	2221318.57
115	510704.53	2221320.10
116	510701.13	2221321.94
117	510697.37	2221323.91
118	510693.60	2221325.99
119	510690.28	2221327.83
120	510686.77	2221329.75
121	510683.52	2221331.50
122	510680.29	2221333.24
123	510677.11	2221335.02
124	510673.63	2221336.96
125	510670.35	2221338.81
126	510667.13	2221340.63
127	510663.82	2221342.48
128	510660.60	2221344.28
129	510657.42	2221345.98
130	510654.52	2221347.71
131	510651.12	2221349.75
132	510648.21	2221344.74
133	510647.63	2221345.05
134	510644.25	2221339.12
135	510640.29	2221332.90
136	510637.08	2221327.27
137	510633.98	2221321.86
138	510637.59	2221319.83
139	510640.69	2221318.04
140	510643.79	2221316.27
141	510646.93	2221314.51
142	510649.90	2221312.85
143	510652.88	2221311.17

№ точки	Координаты, м	
	X	Y
144	510655.94	2221309.42
145	510658.94	2221307.73
146	510662.12	2221305.94
147	510665.52	2221304.04
148	510668.74	2221302.24
149	510671.72	2221300.50
150	510674.86	2221298.77
151	510677.86	2221297.08
152	510680.80	2221295.40
153	510683.96	2221293.67
154	510687.03	2221291.91
155	510690.10	2221290.19
110	510693.57	2221288.28
156	510663.86	2221380.91
157	510652.32	2221360.07
158	510711.13	2221325.95
159	510629.65	2221397.92
160	510611.29	2221405.76
161	510573.50	2221424.44
162	510559.46	2221429.88
163	510559.31	2221429.59
165	510499.68	2221438.11
166	510500.68	2221442.00
167	510447.19	2221461.45
168	510441.06	2221463.33
169	510439.88	2221459.75
170	510399.29	2221342.43
171	510401.23	2221341.79
172	510411.65	2221373.74
173	510410.00	2221374.00
174	510378.74	2221478.96
175	510375.80	2221480.00
176	510367.69	2221455.65
177	510372.81	2221453.90
178	510370.09	2221446.29
180	510316.38	2221298.23
181	510335.03	2221352.73
182	510336.53	2221357.14
183	510341.02	2221370.24
184	510341.91	2221372.80
185	510334.45	2221375.42
186	510333.54	2221372.80
187	510329.03	2221360.01
188	510308.21	2221301.14
180	510316.38	2221298.23
189	510306.58	2221296.57
190	510305.52	2221293.29
191	510304.47	2221290.04

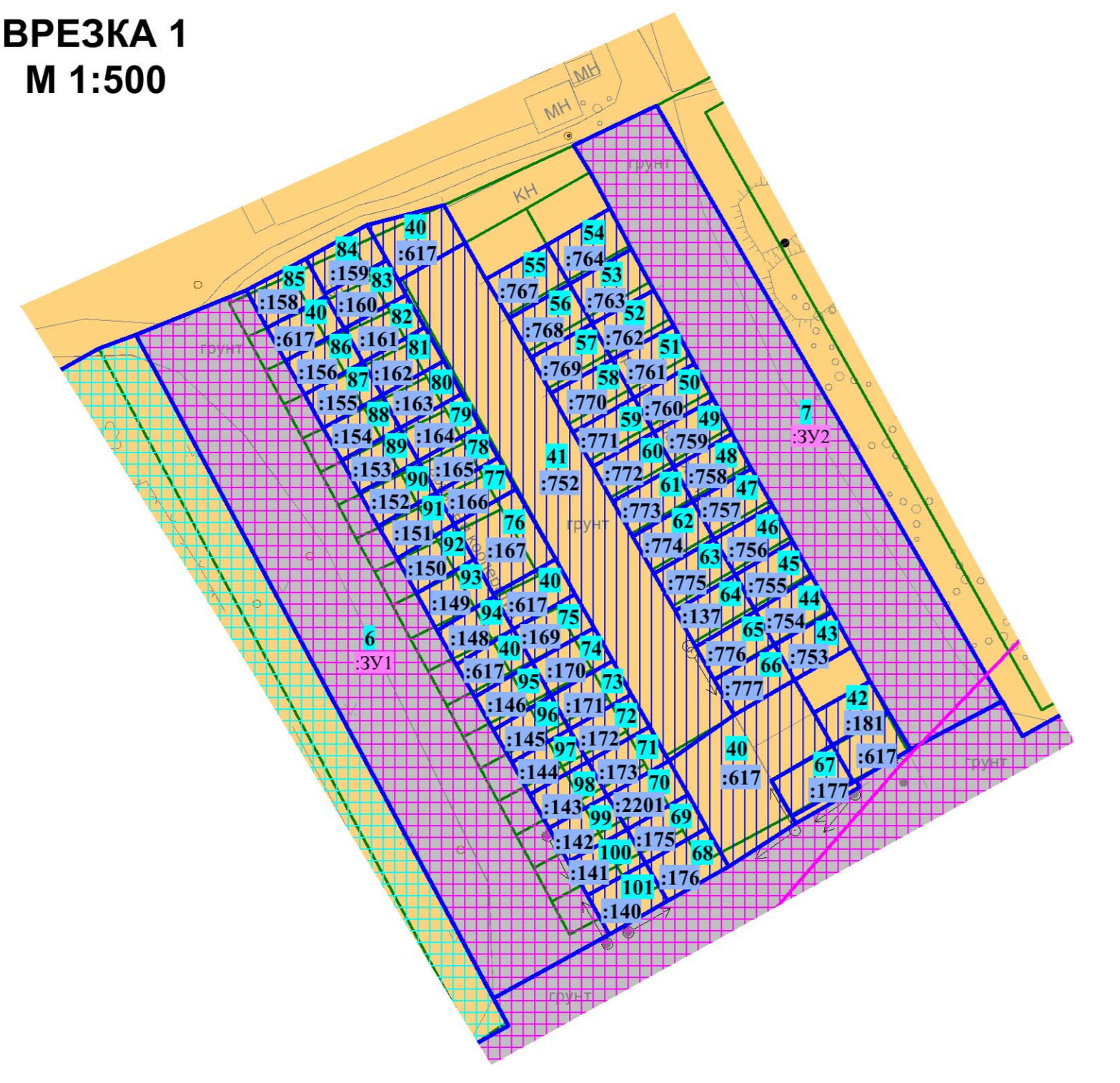
№ точки	Координаты, м	
	X	Y
192	510303.56	2221287.11
193	510302.63	2221284.19
194	510301.69	2221281.37
195	510300.71	2221278.43
196	510299.10	2221273.74
197	510296.88	2221267.26
198	510295.87	2221264.43
199	510305.29	2221261.07
200	510306.30	2221263.90
201	510311.27	2221278.17
202	510312.21	2221280.99
203	510310.38	2221281.60
204	510311.30	2221284.67
205	510312.28	2221287.60
206	510312.84	2221287.42
207	510313.90	2221290.68
208	510314.98	2221294.00
189	510306.58	2221296.57
209	510264.68	2221141.18
210	510256.32	2221143.83
211	510259.67	2221152.20
212	510258.25	2221152.85
213	510284.41	2221230.23
214	510278.09	2221231.87
215	510267.54	2221201.63
216	510260.93	2221203.91

ПРОЕКТ МЕЖЕВАНИЯ ТЕРРИТОРИИ  
 кадастрового квартала 59:32:1780001  
 д. Песьянка Пермского муниципального округа Пермского края

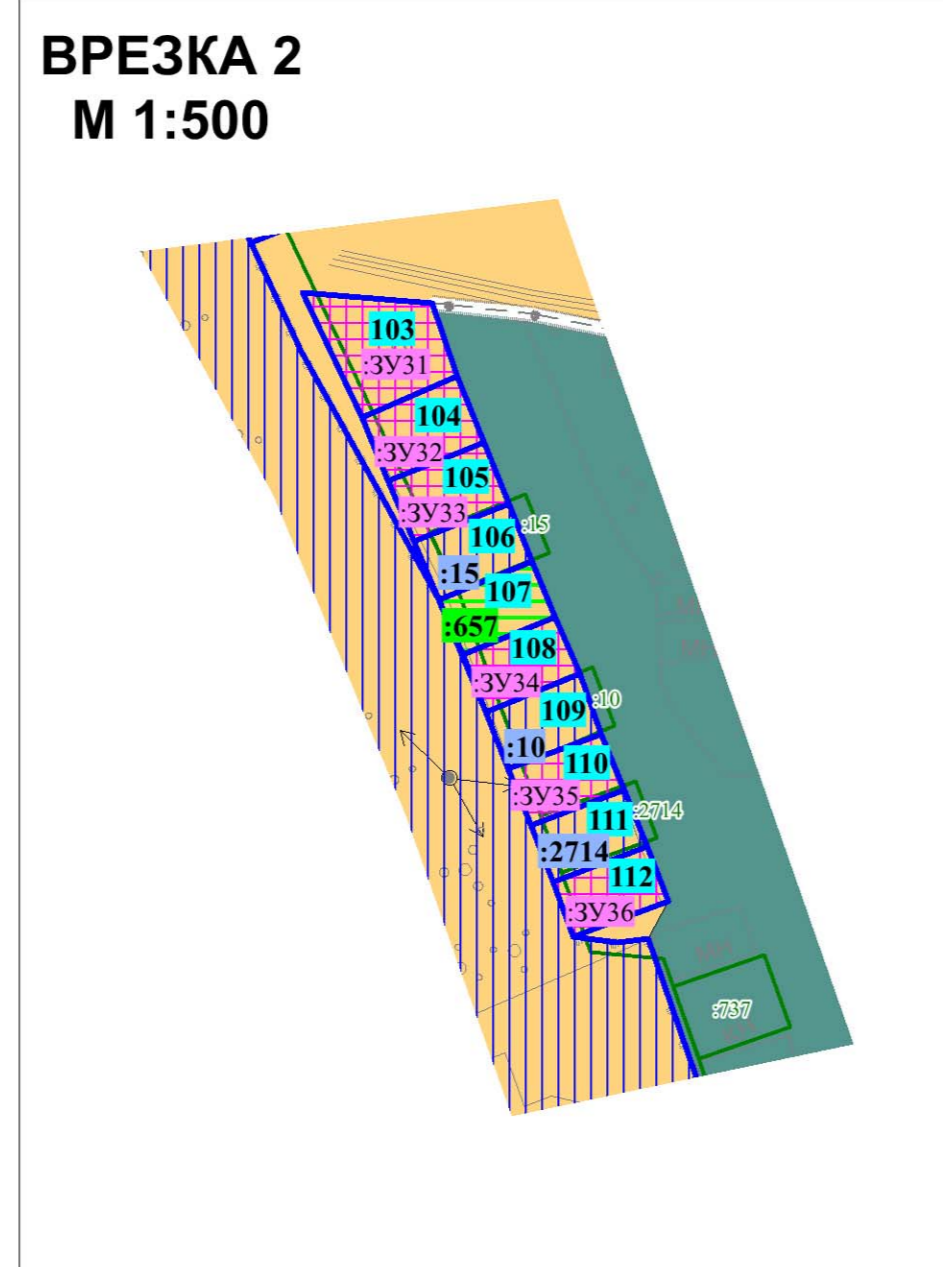
2. ЧЕРТЕЖ МЕЖЕВАНИЯ ТЕРРИТОРИИ (I этап)  
 Кадастрового квартала 59:32:1800001 д. Ясыри Пермского муниципального округа Пермского края

ЧЕРТЕЖ МЕЖЕВАНИЯ ТЕРРИТОРИИ I этап  
 М 1:1000

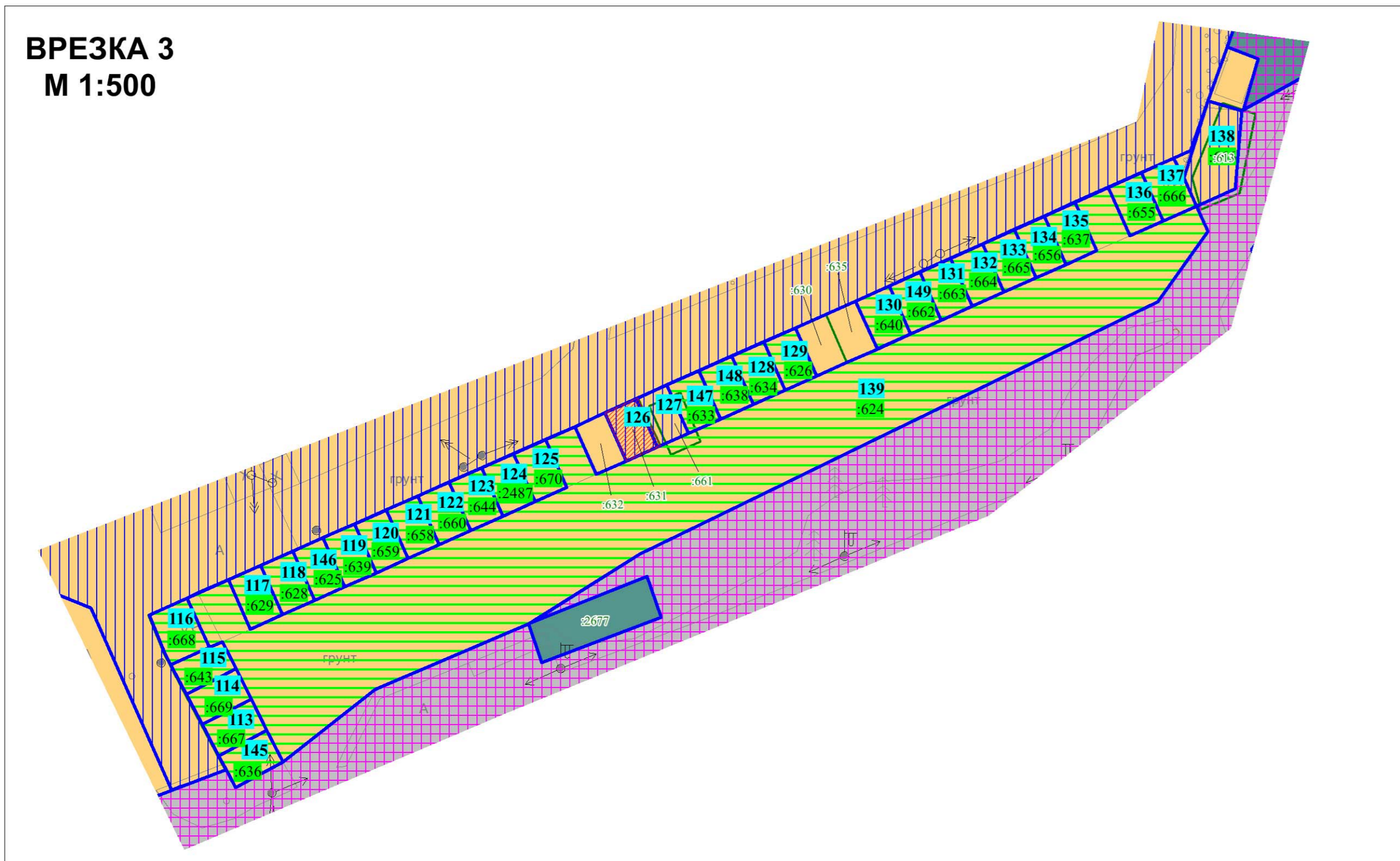
ВРЕЗКА 1  
 М 1:500



ВРЕЗКА 2  
 М 1:500



ВРЕЗКА 3  
 М 1:500



Условные обозначения

- Границы
- Границы населенных пунктов существующие
- Граница проектирования
- Границы кадастрового квартала
- Границы земельных участков по сведениям ЕГРН
- Номер земельного участка в экспликации уточняемых, измененных и образуемых земельных участков
- 59:32:1780001:749 Кадастровый номер земельного участка по сведениям ЕГРН
- Границы объектов капитального строительства, сведения о которых внесены в ЕГРН
- Границы объектов капитального строительства (линейные) по сведениям ЕГРН
- Существующие красные линии
- Устанавливаемые красные линии
- Границы земельных участков, сведения о которых содержатся в ранее утвержденной документации по планировке территории
- Границы уточняемого земельного участка
- Границы земельного участка, в котором исправляется реестровая ошибка
- Границы земельного участка, образуемого путем перераспределения
- Границы земельного участка, образуемого из земель
- Границы земельного участка, образуемого путем раздела
- Границы существующих элементов планировочной структуры
- Кварталы
- Улично-дорожная сеть
- Территория общего пользования, за исключением улично-дорожной сети

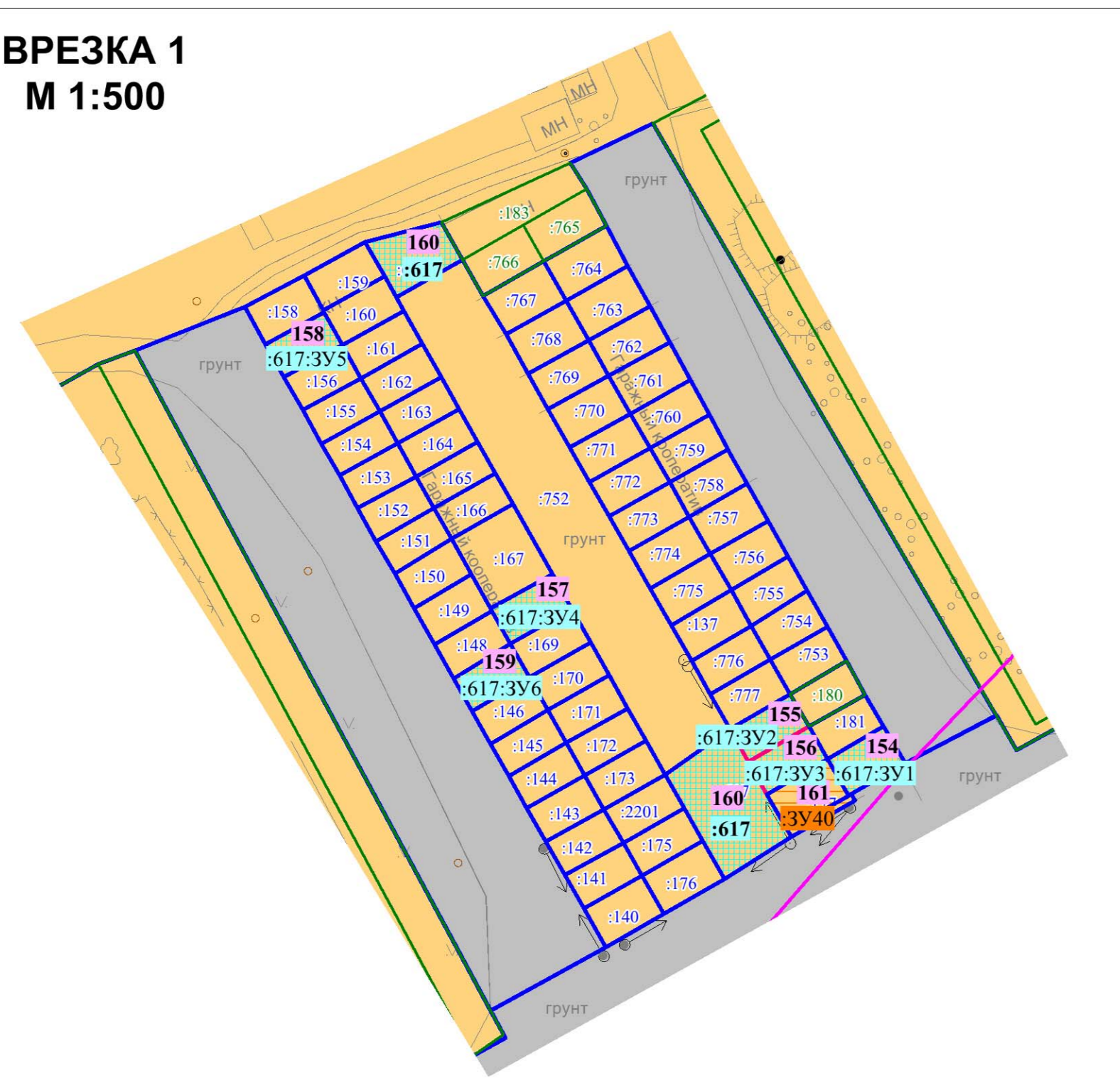
				8518-1780001-2022-ПМТ		
				Проект межевания территории кадастрового квартала 59:32:1780001 д. Песьянка Пермского муниципального округа Пермского края		
Изм.	Кол.	Лист	Дата	Стадия	Лист	Листов
				ПМТ	1	2
Руководитель В. Гиняк				Проект межевания территории		
ГИП Е. С. Долгих				1:1000		
Исполнитель Р. Сивилья				Чертеж межевания территории I этап		
				ГБУ "ЦТИ ПК"		

ПРОЕКТ МЕЖЕВАНИЯ ТЕРРИТОРИИ  
 кадастрового квартала 59:32:1780001  
 д. Песьянка Пермского муниципального округа Пермского края

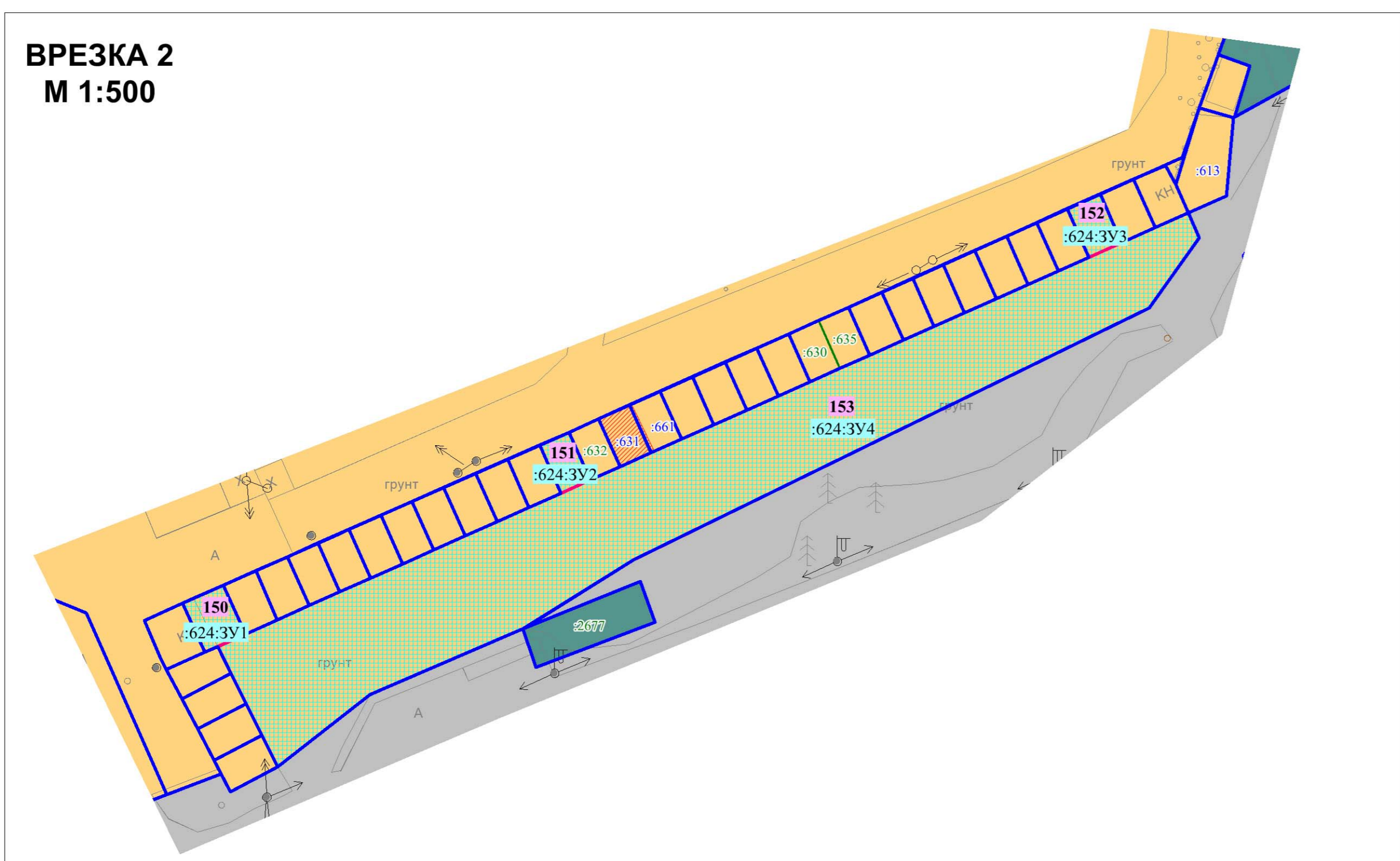
3. ЧЕРТЕЖ МЕЖЕВАНИЯ ТЕРРИТОРИИ (II этап)  
 Кадастрового квартала 59:32:1800001 д. Ясыри Пермского муниципального округа Пермского края

ЧЕРТЕЖ МЕЖЕВАНИЯ ТЕРРИТОРИИ II этап  
 М 1:1000

ВРЕЗКА 1  
 М 1:500



ВРЕЗКА 2  
 М 1:500



Условные обозначения

- Границы
- Границы населенных пунктов существующие
- - - Граница проектирования
- Границы кадастрового квартала
- Границы земельных участков по сведениям ЕГРН
- 162 Номер земельного участка в эксплуатации
- 59:32:1780001:749 Кадастровый номер земельного участка по сведениям ЕГРН
- Границы объектов капитального строительства, сведения о которых внесены в ЕГРН
- Границы объектов капитального строительства (линейные) по сведениям ЕГРН
- Существующие красные линии
- Устанавливаемые красные линии
- Границы земельных участков, сведения о которых содержится в ранее утвержденной документации по планировке территории
- Границы земельных участков, полученные в результате I-го этапа межевания территории
- 59:32:1780001:631 Кадастровый номер земельного участка, образованного на I этапе
- 3342 Границы земельного участка, образованного путем перераспределения в результате II-го этапа межевания территории
- 624:3341 Границы земельного участка, образованного путем перераспределения в результате II-го этапа межевания территории
- Границы существующих элементов планировочной структуры
- Кварталы
- Улично-дорожная сеть
- Территории общего пользования, за исключением улично-дорожной сети

8518-1780001-2022-ПМТ					
Проект межевания территории кадастрового квартала 59:32:1780001 д. Песьянка Пермского муниципального округа Пермского края					
Изм.	Кол.	Лист	Издок	Подпись	Дата
Руководитель	В. Гиряк				
ГИП	Е. С. Долгих				
Исполнитель	В. Савельева				
Проект межевания территории				Стадия	Лист
Чертеж межевания территории II этап				ПМТ	2
1:1000				Листов	2
ГБУ "ЦТИ ПК"					